

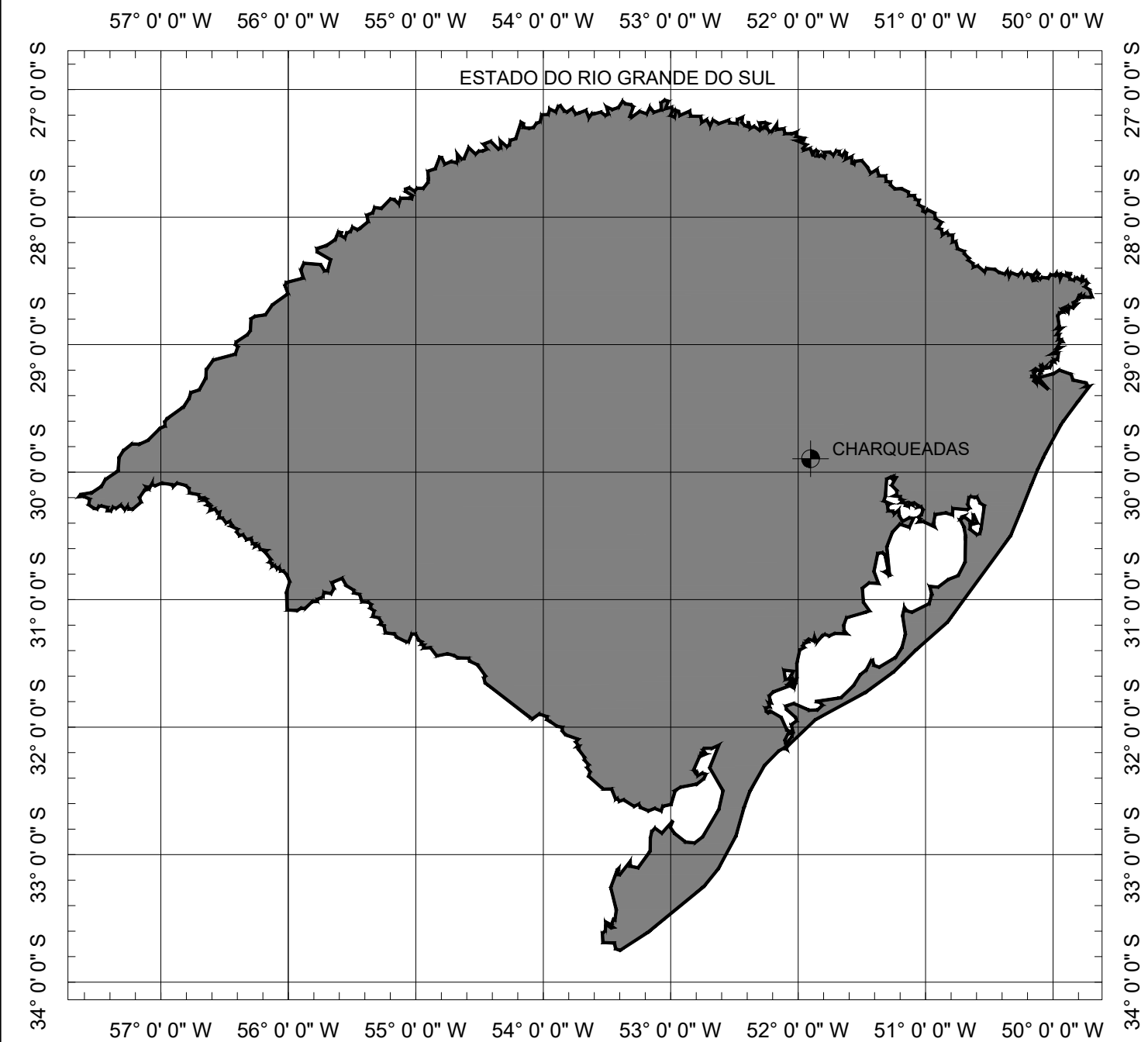
ESTADO DO RIO GRANDE DO SUL  
PREFEITURA MUNICIPAL DE CHARQUEADAS

# PROJETO DE PAVIMENTAÇÃO

LOCAL: RUA FRANÇA

TRECHO: RUA JOSÉ MANOEL G. DE SOUZA ATÉ O FIM DA RUA

ÁREA:  $198,63\text{m} \times 7,00\text{m} + 0,00$  (BOCAS) =  $1.390,41 \text{ m}^2$

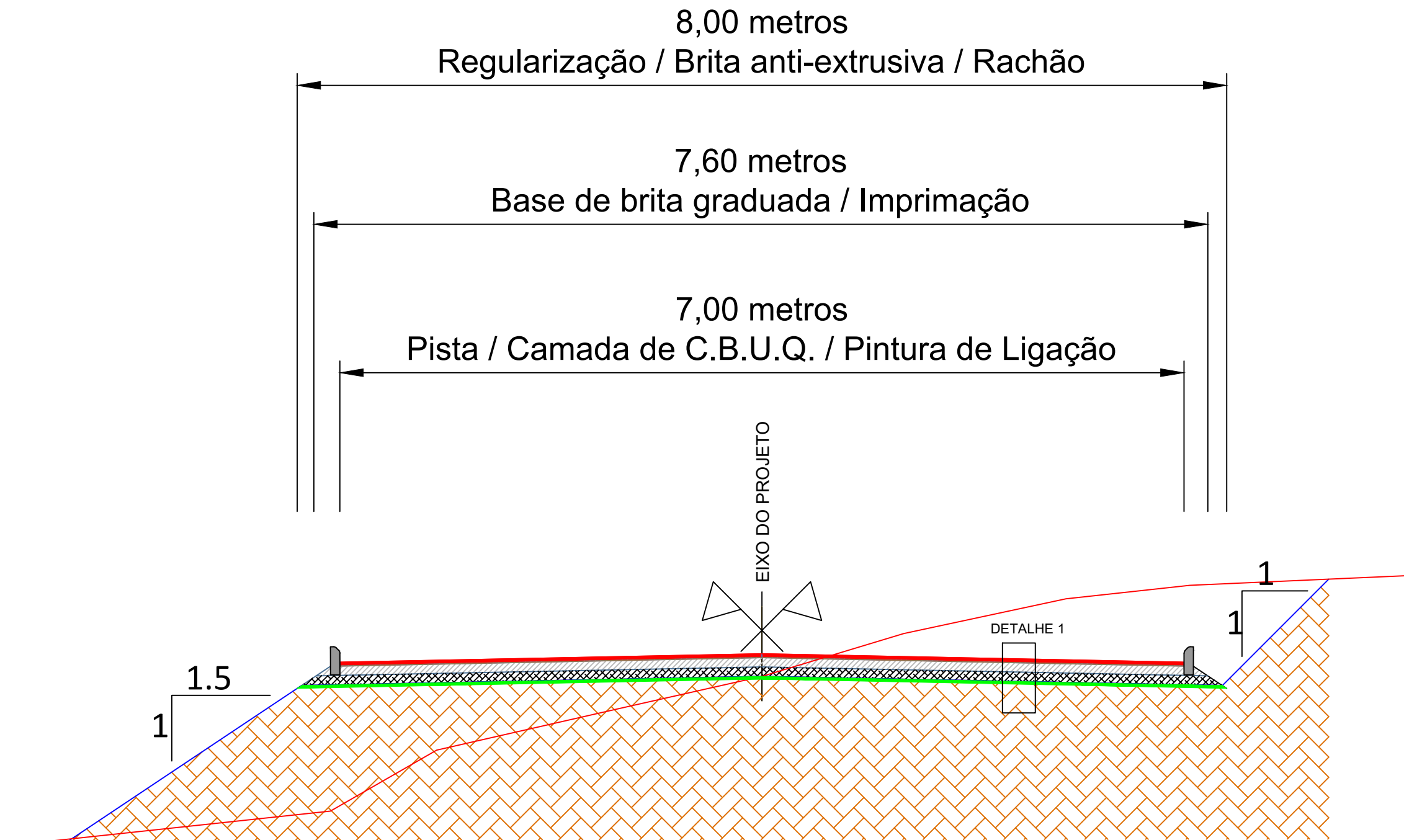


LOCALIZAÇÃO  
Imagem de satélite  
Sem escala

SITUAÇÃO  
Sem escala

PREFEITURA MUNICIPAL DE CHARQUEADAS

TIPO: <b>PLANTA DE SITUAÇÃO E LOCALIZAÇÃO</b>	PROPRIETÁRIO: _____	DATA: 2023
LOCAL: RUA FRANÇA	RESPONSÁVEL TÉCNICO: _____	ESCALA: SEM ESCALA
TRECHO: RUA JOSÉ MANOEL G. DE SOUZA ATÉ O FIM DA RUA		FRANCHA: Única
ÁREA: 198,63m X 7,00m + 0,00 (BOCAS)= 1.390,41 m <sup>2</sup>		



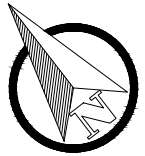
**SEÇÃO TIPO DE PAVIMENTAÇÃO**

SEM ESCALA

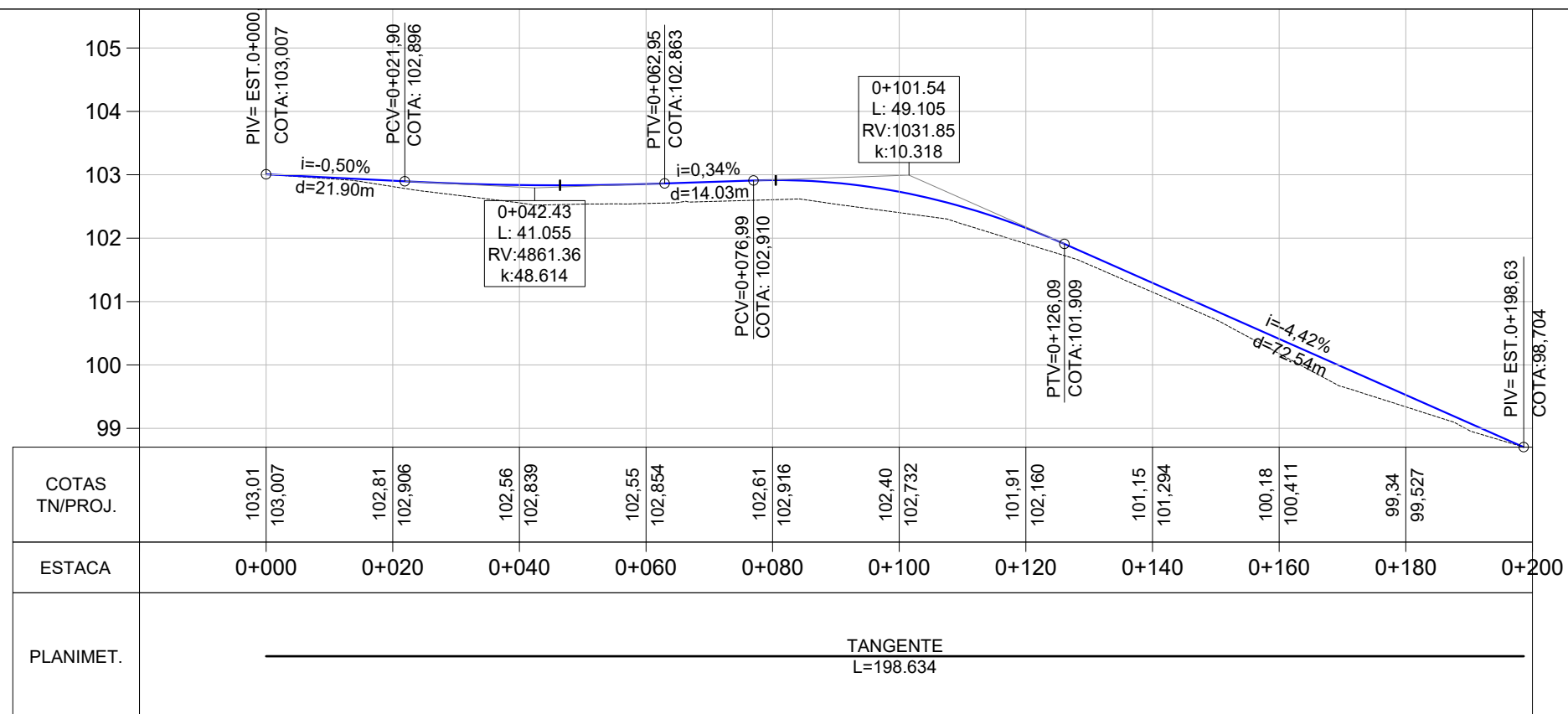
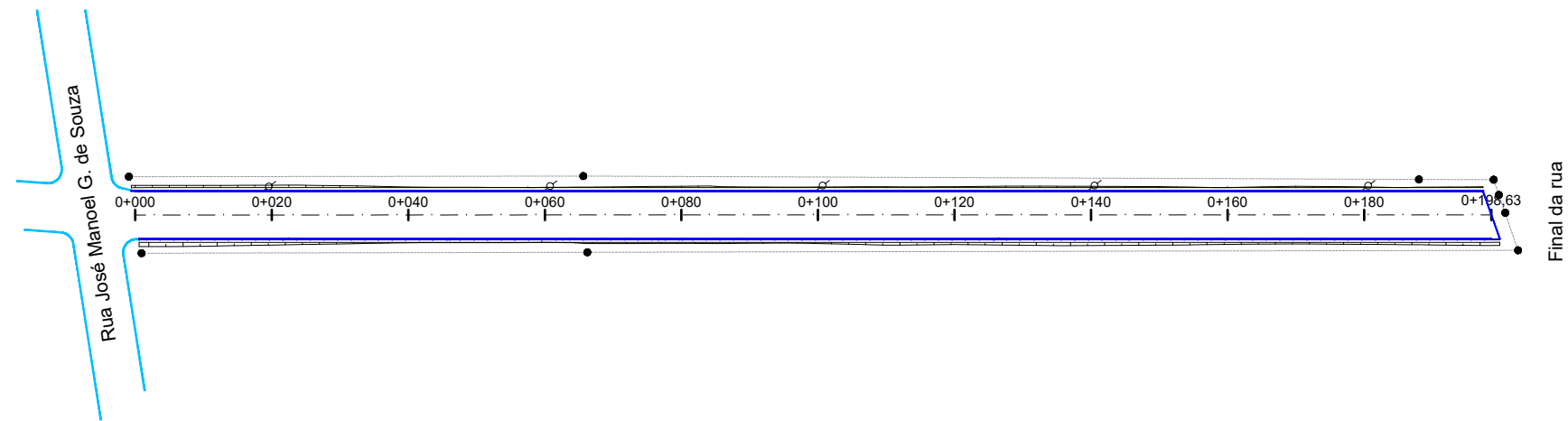
- DETALHE 1
- CBUQ (4.00cm)
  - Pintura de Ligação (RR-2C)
  - Imprimação (CM-30)
  - Base de Brita Graduada (12.00cm)
  - Sub-Base de Brita Rachão (15.00cm)
  - Brita Anti-Extrusiva (3.00cm)
  - Sub-Leito

**PREFEITURA MUNICIPAL DE CHARQUEADAS**

TIPO: <b>SEÇÃO TIPO PAVIMENTAÇÃO</b>	PROPRIETÁRIO: _____	DATA: 2023
LOCAL: RUA FRANÇA	RESPONSÁVEL TÉCNICO: _____	ESCALA: <b>SEM ESCALA</b>
TRECHO: RUA JOSÉ MANOEL G. DE SOUZA ATÉ O FIM DA RUA		PRANCHA: <b>Única</b>
ÁREA: 198,63m X 7,00m + 0,00 (BOCAS)= 1.390,41 m²		



# Rua França

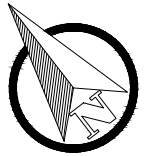


- PLANTA BAIXA**
- Norte
  - Cerca Existente
  - Poste
  - Meio Fio Existente
  - Meio Fio Novo
  - Offset de Terraplenagem
  - Talude de Terraplenagem

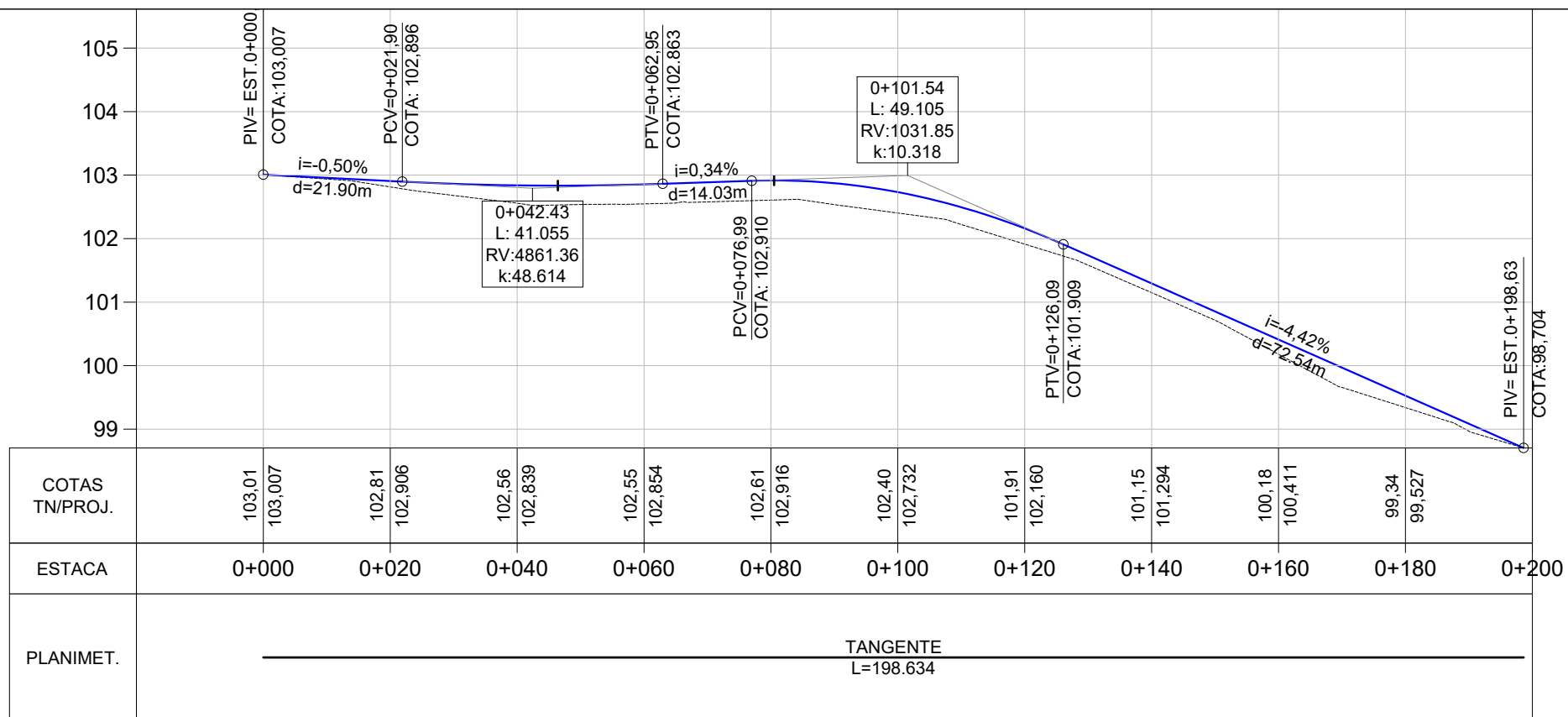
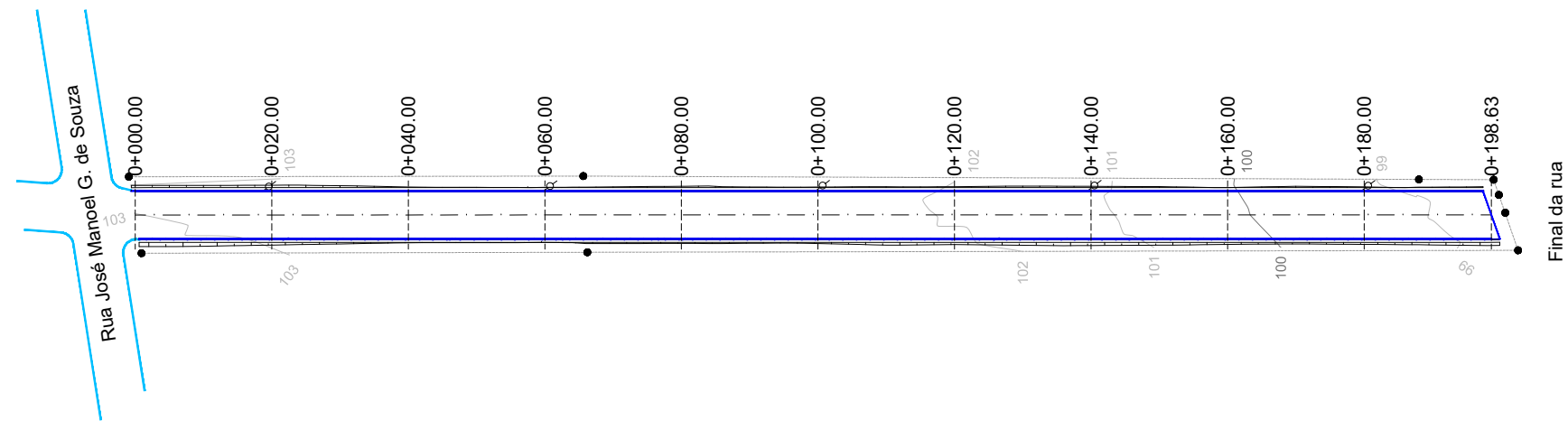
- PERFIL**
- Perfil Terreno Natural
  - Perfil Projetado (Pavimento)

## PREFEITURA MUNICIPAL DE CHARQUEADAS

TIPO: <b>GEOMÉTRICO</b>	PROPRIETÁRIO: _____	DATA: 2023
LOCAL: RUA FRANÇA	RESPONSÁVEL TÉCNICO: _____	ESCALA: Horizontal: 1/1000 Vertical: 1/100
TRECHO: RUA JOSÉ MANOEL G. DE SOUZA ATÉ O FIM DA RUA		PRANCHA: <b>GE - 1</b>
ÁREA: 198,63m X 7,00m + 0,00 (BOCAS)= 1.390,41 m <sup>2</sup>		



### Rua França



- PLANTA BAIXA**
- Norte
  - 0+020 Eixo Projetado
  - Meio Fio Novo
  - Offset de Terraplenagem
  - Talude de Terraplenagem

- Cerca Existente
- Poste
- Meio Fio Existente

- PERFIL**
- Perfil Terreno Natural
  - Perfil projetado (Pavimento)

### PREFEITURA MUNICIPAL DE CHARQUEADAS

TIPO: TERRAPLENAGEM

LOCAL: RUA FRANÇA

TRECHO: RUA JOSÉ MANOEL G. DE SOUZA ATÉ O FIM DA RUA

ÁREA: 198,63m X 7,00m + 0,00 (BOCAS)= 1.390,41 m<sup>2</sup>

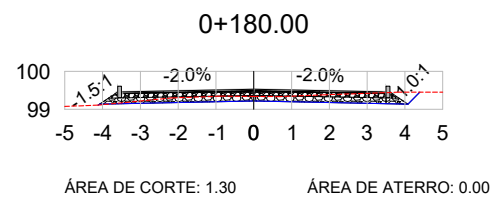
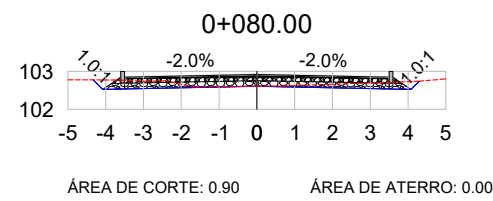
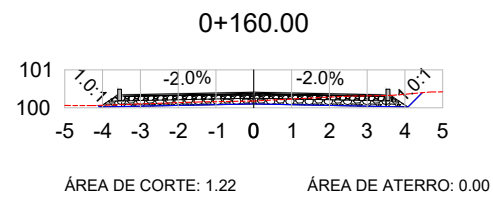
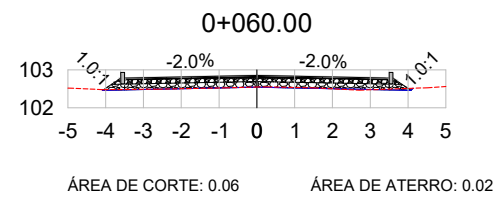
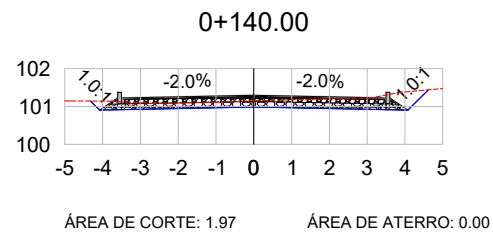
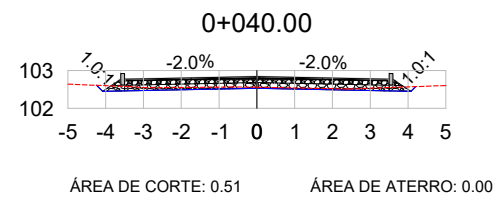
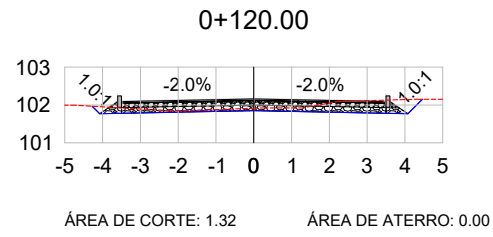
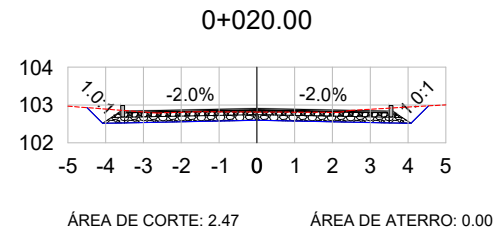
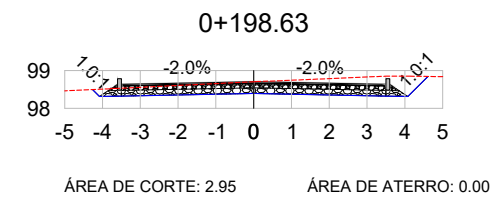
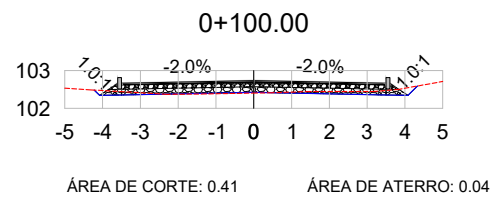
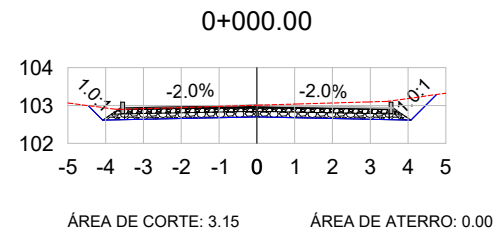
PROPRIETÁRIO:

RESPONSÁVEL TÉCNICO:

DATA: 2023

ESCALA: Horizontal: 1/1000 Vertical: 1/100

PRANCHA: TP - 1



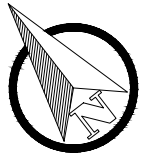
VOL. DE TERRAP. EIXO - Rua França							
Estaca	Área de Corte (m²)	Área de Aterro (m²)	Volume de Corte (m³)	Volume de Aterro (m³)	Volum. Corte Acum. (m³)	Volum Aterro Acum. (m³)	Volume Líquido (m³)
0+000,00	3,15	0,00	0,00	0,00	0,00	0,00	0,00
0+020,00	2,47	0,00	56,15	0,00	56,15	0,00	56,15
0+040,00	0,51	0,00	29,74	0,00	85,90	0,00	85,90
0+060,00	0,06	0,02	5,70	0,16	91,60	0,16	91,44
0+080,00	0,90	0,00	9,63	0,16	101,23	0,31	100,92
0+100,00	0,41	0,04	13,16	0,40	114,39	0,71	113,68
0+120,00	1,32	0,00	17,30	0,40	131,69	1,11	130,58
0+140,00	1,97	0,00	32,89	0,00	164,58	1,11	163,47
0+160,00	1,22	0,00	31,95	0,00	196,52	1,11	195,41
0+180,00	1,30	0,00	25,23	0,04	221,76	1,15	220,61
0+198,63	2,95	0,00	39,60	0,04	261,36	1,19	260,17

LEGENDA:

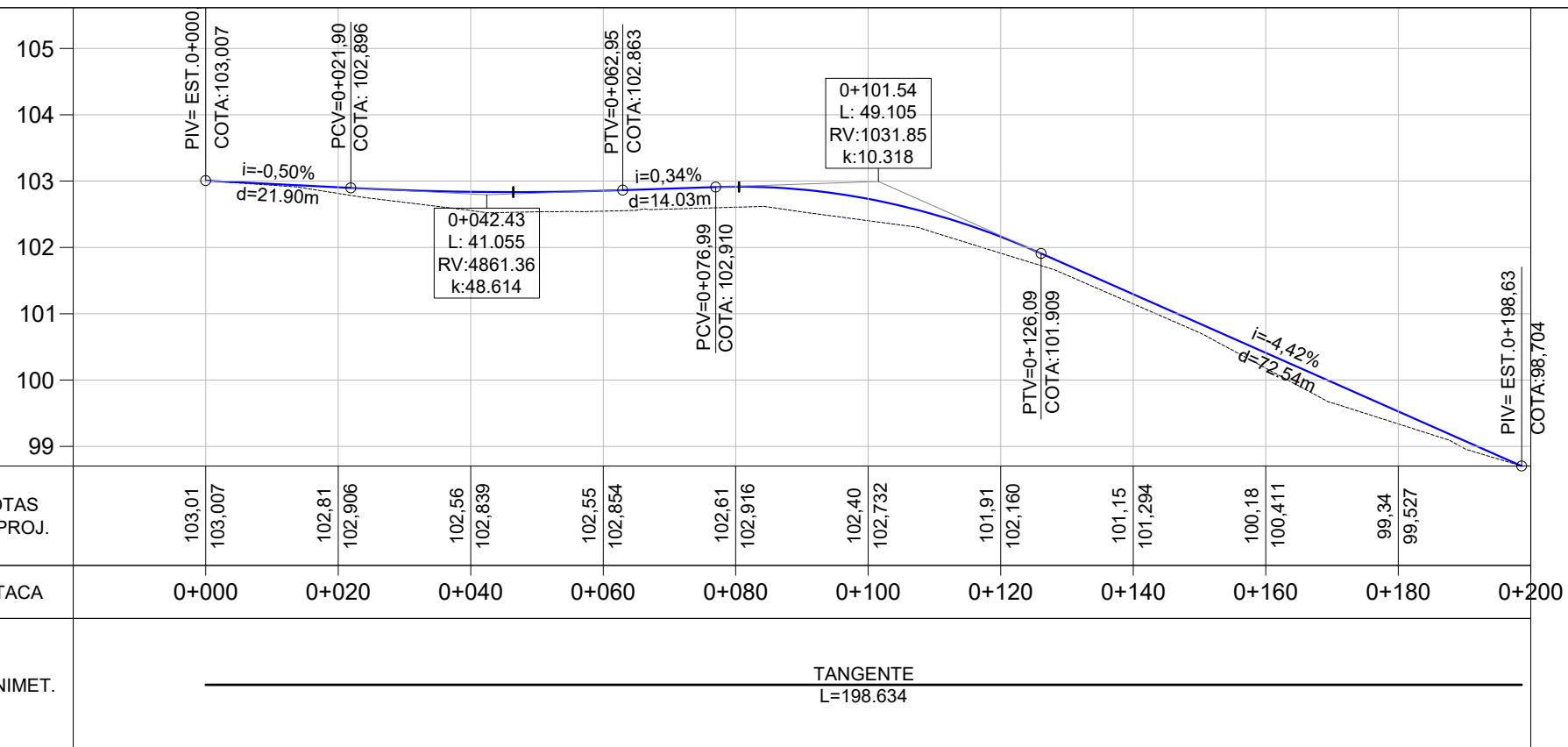
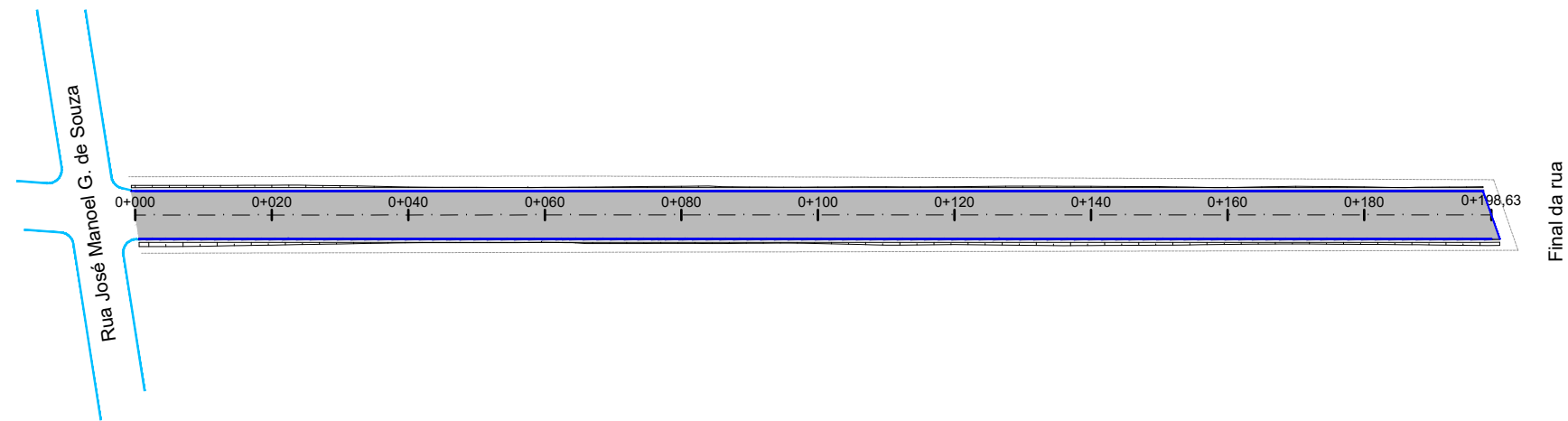
- TERRENO NATURAL
- TERRENO PROJETADO

PREFEITURA MUNICIPAL DE CHARQUEADAS

TIPO:	SEÇÕES TRANSVERSAIS	PROPRIETÁRIO:	DATA:
LOCAL: RUA FRANÇA			2023
TRECHO: RUA JOSÉ MANOEL G. DE SOUZA ATÉ O FIM DA RUA		RESPONSÁVEL TÉCNICO:	ESCALA:
ÁREA: 198,63m X 7,00m + 0,00 (BOCAS)= 1.390,41 m²			1/200
			FRANCHA:
			SEC - 1



# Rua França



## PLANTA BAIXA

## PERFIL LONGITUDINAL

## PREFEITURA MUNICIPAL DE CHARQUEADAS

- MEIO FIO NOVO
- SIMBOLO DE NORTE
- - - CERCA EXISTENTE
- POSTE
- MOURÃO DE DIVISA
- OFSSET DE TERRAPLENAGEM
- PAVIMENTO NOVO

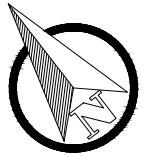
— Meio Fio Existente

— PERFIL DO PROJETO

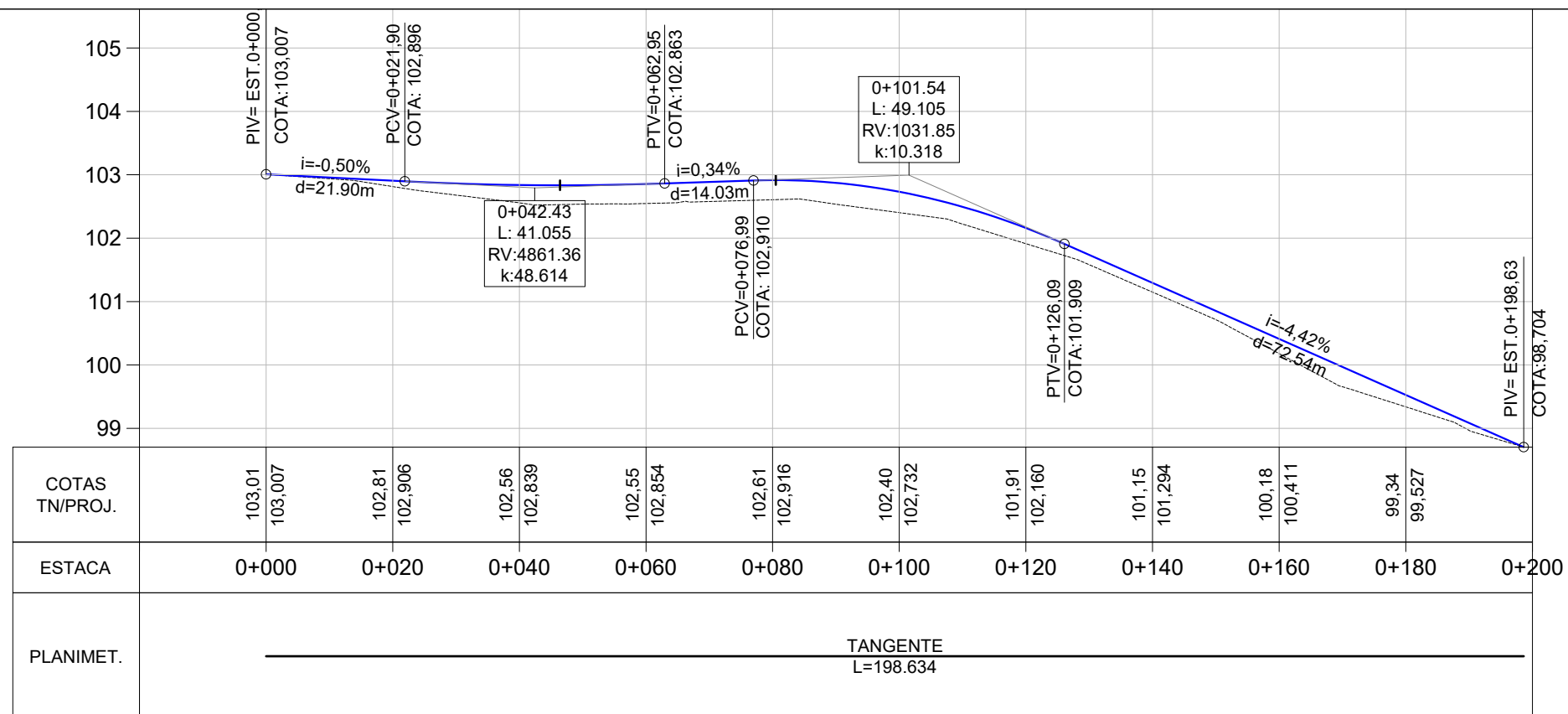
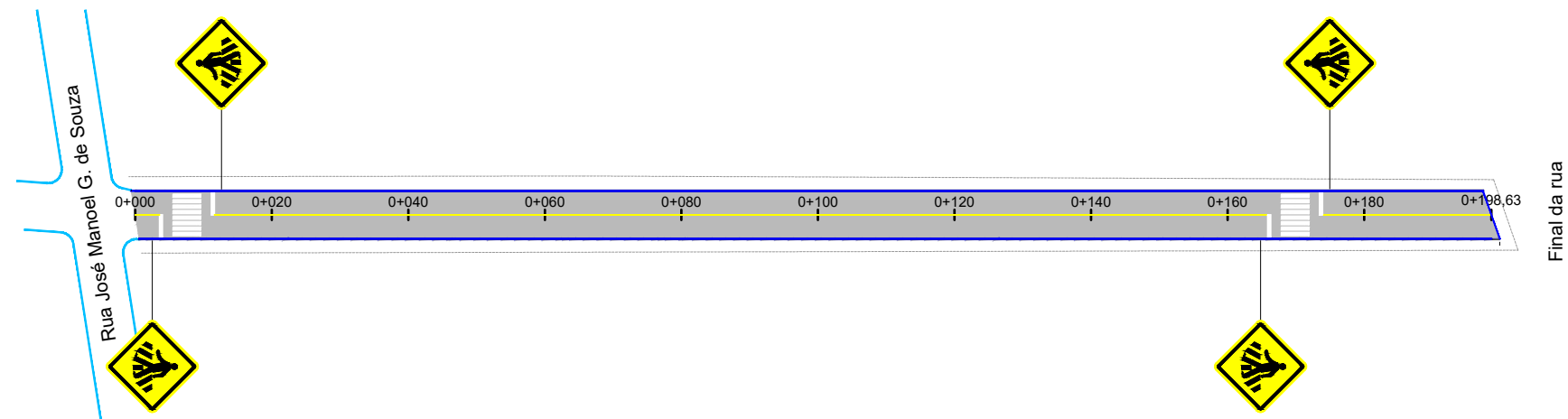
TIPO:	PAVIMENTAÇÃO
LOCAL:	RUA FRANÇA
TRECHO:	RUA JOSÉ MANOEL G. DE SOUZA ATÉ O FIM DA RUA
ÁREA:	198,63m X 7,00m + 0,00 (BOCAS)= 1.390,41 m <sup>2</sup>

PROPRIETÁRIO:	_____
RESPONSÁVEL TÉCNICO:	_____

DATA:	2023
ESCALA:	Horizontal: 1/1000 Vertical: 1/100
FRANCHA:	PAV-1



# Rua França



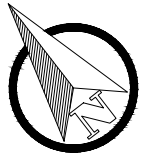
## LEGENDA

	ÁREA DE PAVIMENTO		FAIXA DE PEDESTRES
	PINTURA DE EIXO		
	PLACA A-32b (PASSAGEM SINALIZADA DE PEDESTRES)		

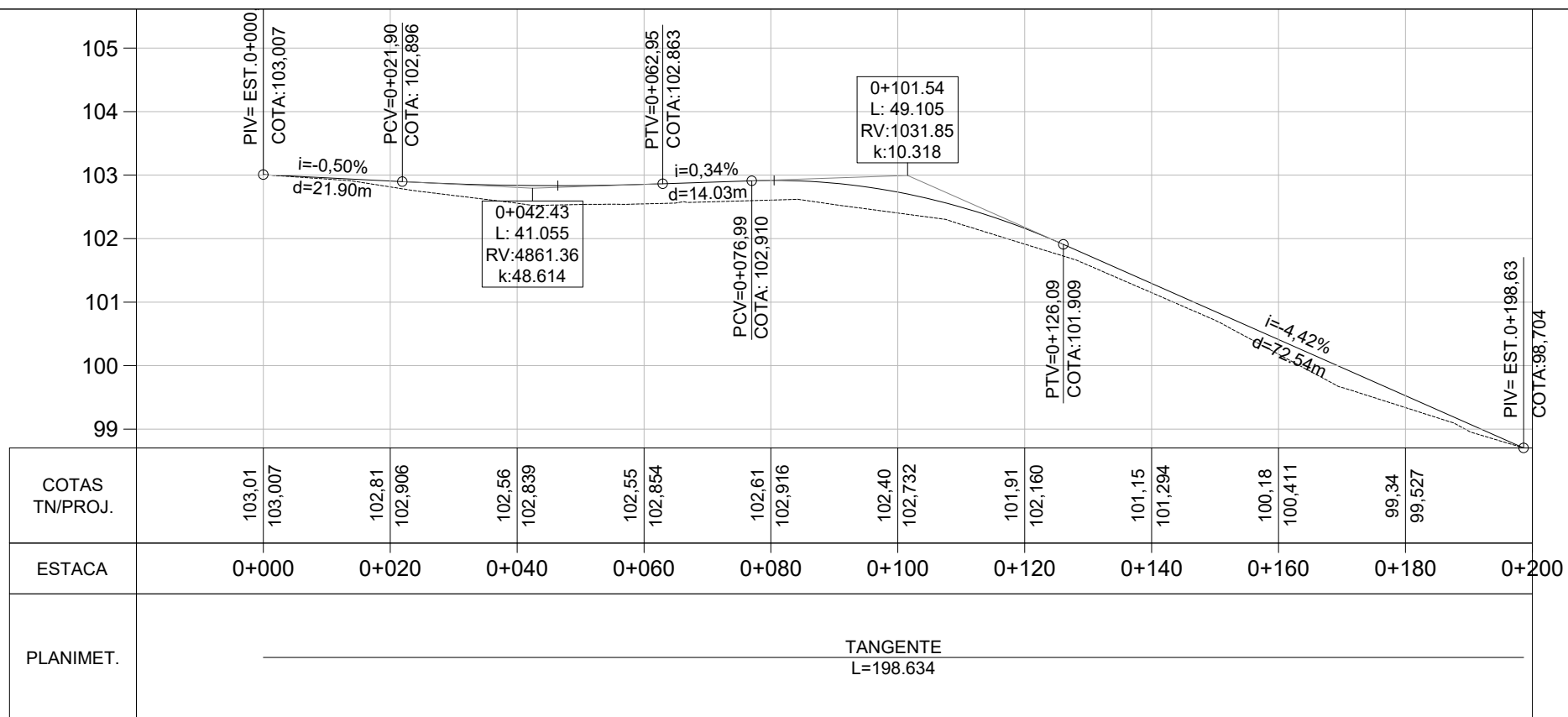
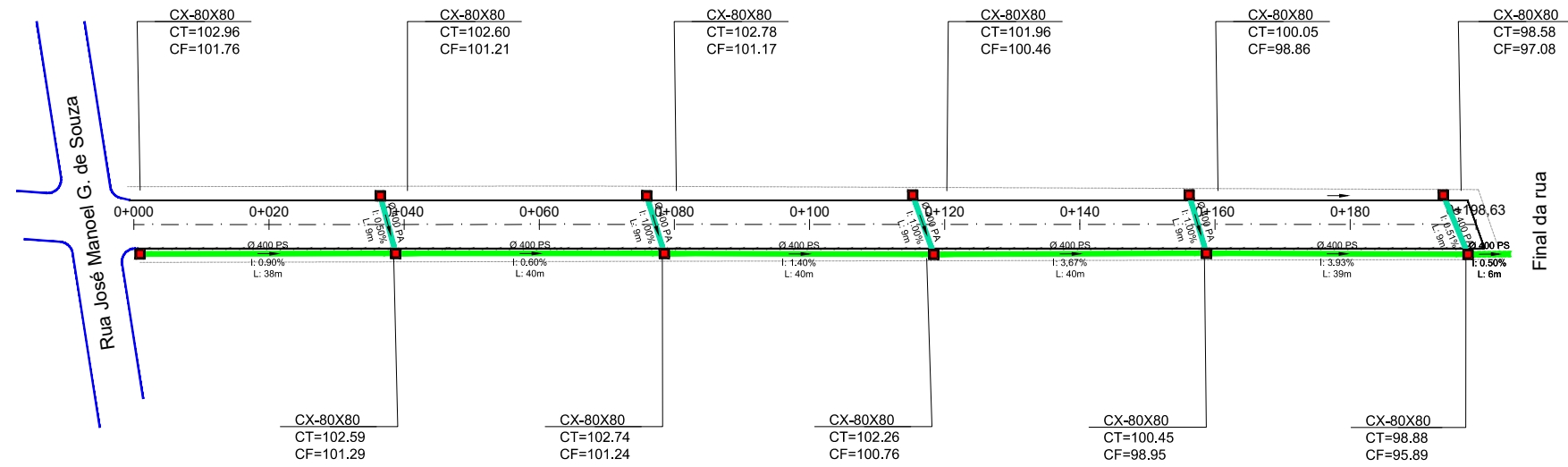
## PREFEITURA MUNICIPAL DE CHARQUEADAS

TIPO:	SINALIZAÇÃO	PROPRIETÁRIO:	DATA:
LOCAL: RUA FRANÇA			2023
TRECHO: RUA JOSÉ MANOEL G. DE SOUZA ATÉ O FIM DA RUA		RESPONSÁVEL TÉCNICO:	ESCALA:
ÁREA: 198,63m X 7,00m + 0,00 (BOCAS)= 1.390,41 m <sup>2</sup>			Horizontal: 1/1000 Vertical: 1/100
			FRANCHA: SIN-1





### Rua França



#### LEGENDA

- Bueiro Simples PS1 Ø400mm
- Bueiro Simples PA1 Ø400mm
- Bueiro Simples PS1 Ø600mm
- Bueiro Simples PA1 Ø600mm
- Rede Coletora Projetada em Outra Rua
- Rede Coletora Existente
- Caixa Coletora 0,80 x 0,80 (Interna)
- Caixa Coletora Mista
- Caixa Projetada em Outra Rua
- Caixa Coletora Existente

### PREFEITURA MUNICIPAL DE CHARQUEADAS

TIPO:	DRENAGEM	PROPRIETÁRIO:	DATA:
LOCAL: RUA FRANÇA			2023
TRECHO: RUA JOSÉ MANOEL G. DE SOUZA ATÉ O FIM DA RUA		RESPONSÁVEL TÉCNICO:	ESCALA:
ÁREA: 198,63m X 7,00m + 0,00 (BOCAS)= 1.390,41 m <sup>2</sup>			Horizontal: 1/1000 Vertical: 1/100
			PRANCHA:
			DRE-1