

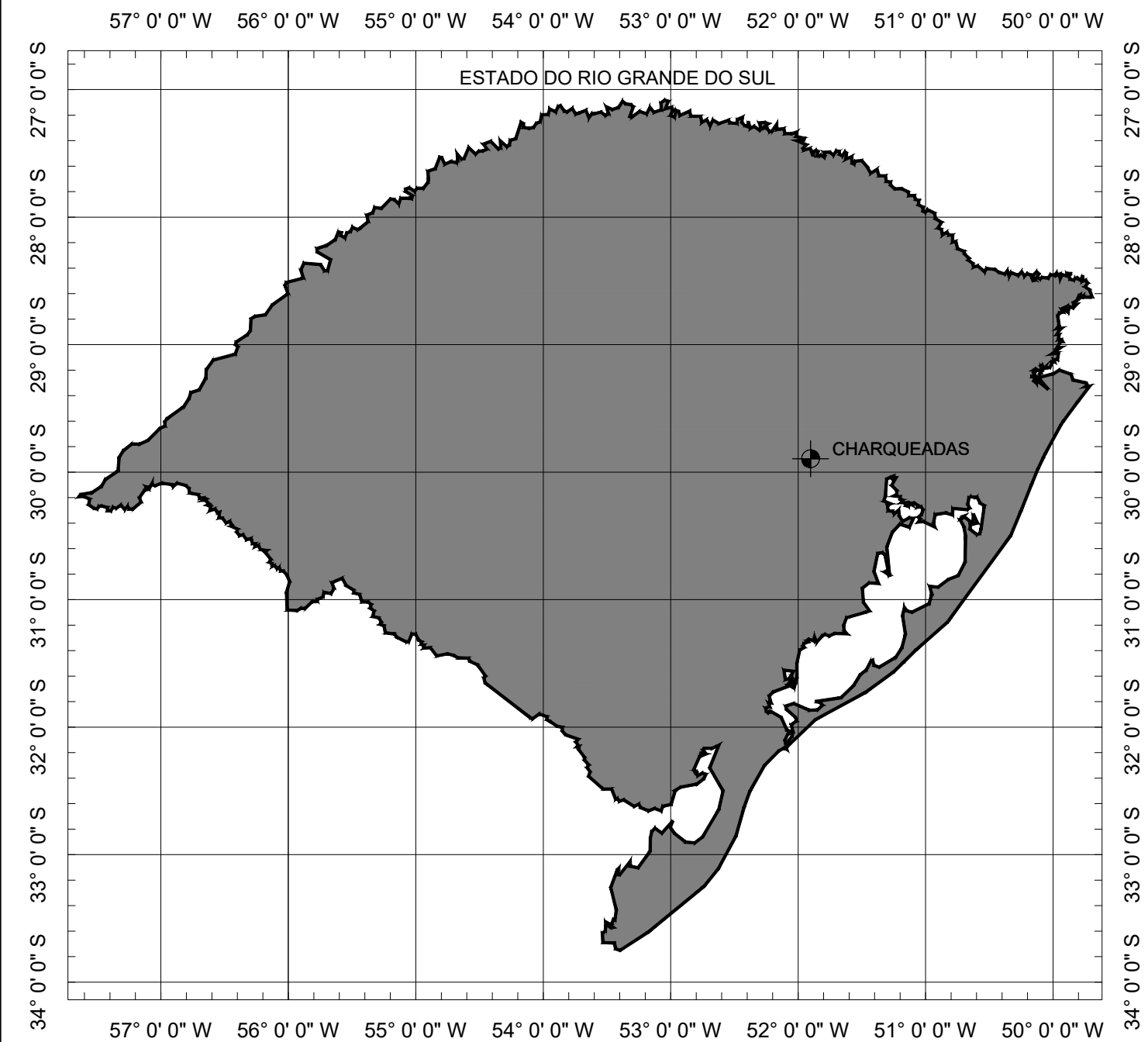
ESTADO DO RIO GRANDE DO SUL
PREFEITURA MUNICIPAL DE CHARQUEADAS

PROJETO DE PAVIMENTAÇÃO

LOCAL: RUA WASHINGTON

TRECHO: RUA INGLATERRA ATÉ O FIM DA RUA

ÁREA: $178,66\text{m} \times 7,00\text{m} + 1,72 \text{ (BOCAS)} = 1.252,34 \text{ m}^2$



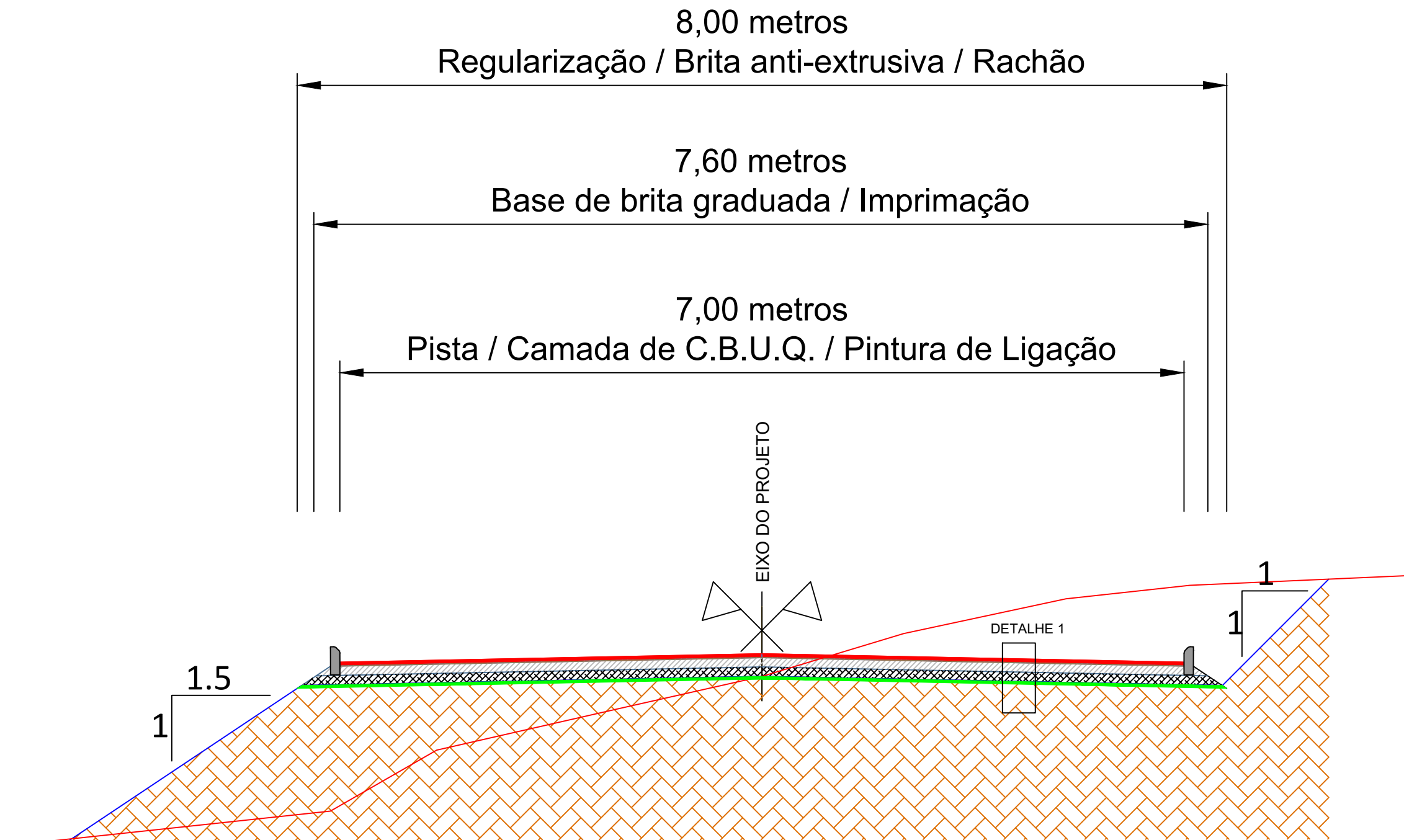
SITUAÇÃO
Sem escala



LOCALIZAÇÃO
Imagem de satélite
Sem escala

PREFEITURA MUNICIPAL DE CHARQUEADAS

TIPO: PLANTA DE SITUAÇÃO E LOCALIZAÇÃO	PROPRIETÁRIO: _____	DATA: 2023
LOCAL: RUA WASHINGTON	RESPONSÁVEL TÉCNICO: _____	ESCALA: SEM ESCALA
TRECHO: RUA INGLATERRA ATÉ O FIM DA RUA		FRANCHA: Única
ÁREA: 178,66m X 7,00m + 1,72 (BOCAS)= 1.252,34 m ²		



SEÇÃO TIPO DE PAVIMENTAÇÃO

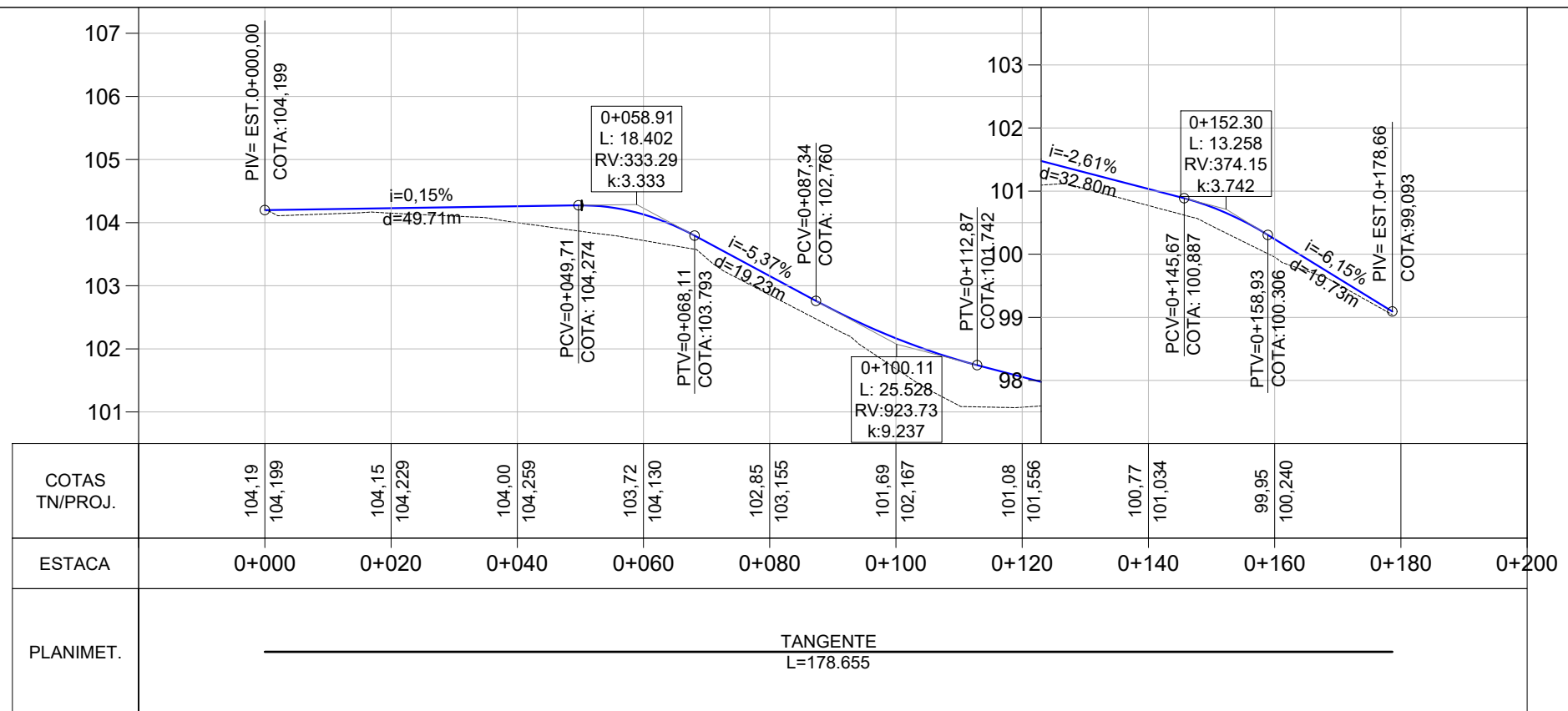
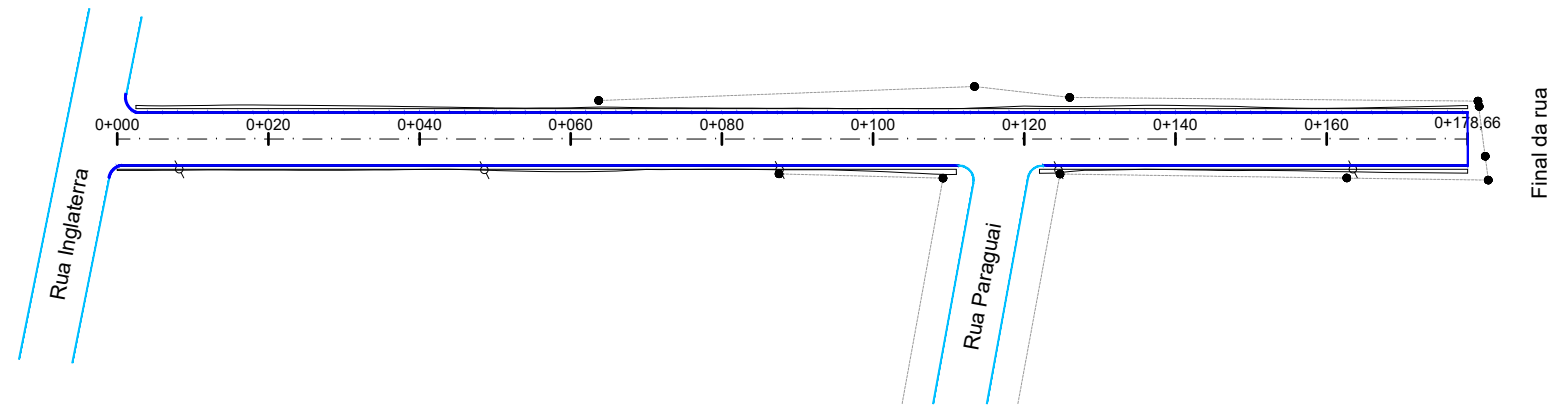
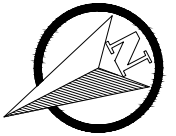
SEM ESCALA

- DETALHE 1
- CBUQ (4.00cm)
 - Pintura de Ligação (RR-2C)
 - Imprimação (CM-30)
 - Base de Brita Graduada (12.00cm)
 - Sub-Base de Brita Rachão (15.00cm)
 - Brita Anti-Extrusiva (3.00cm)
 - Sub-Leito

PREFEITURA MUNICIPAL DE CHARQUEADAS

TIPO:	SEÇÃO TIPO PAVIMENTAÇÃO	PROPRIETÁRIO:	DATA:
LOCAL:	RUA WASHINGTON		2023
TRECHO:	RUA INGLATERRA ATÉ O FIM DA RUA	RESPONSÁVEL TÉCNICO:	ESCALA:
ÁREA:	178,66m X 7,00m + 1,72 (BOCAS)= 1.252,34 m ²		SEM ESCALA
			PRANCHA:
			Única

Rua Washington



PLANTA BAIXA

- Norte
- Cerca Existente
- Eixo Projetado
- Meio Fio Novo
- Meio Fio Existente
- Offset de Terraplenagem
- Talude de Terraplenagem

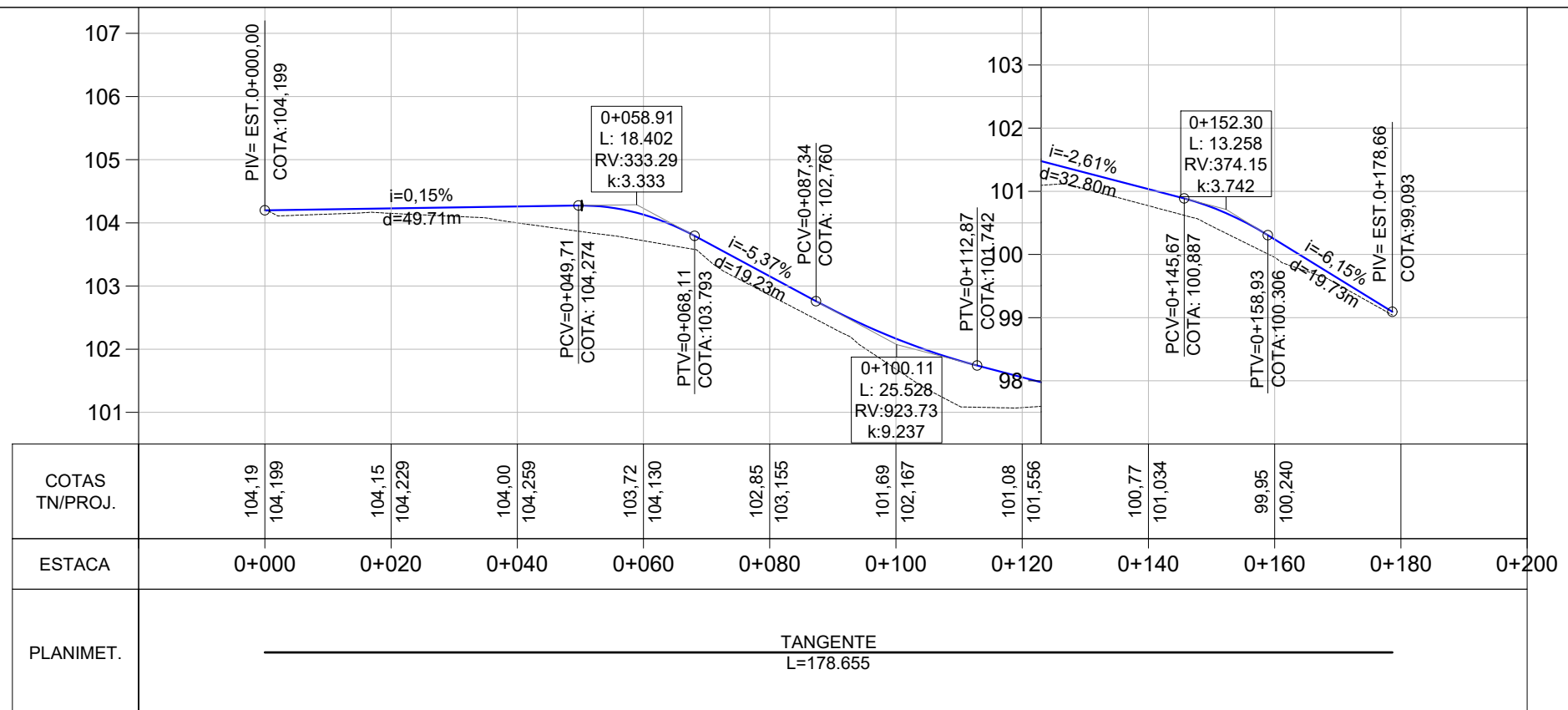
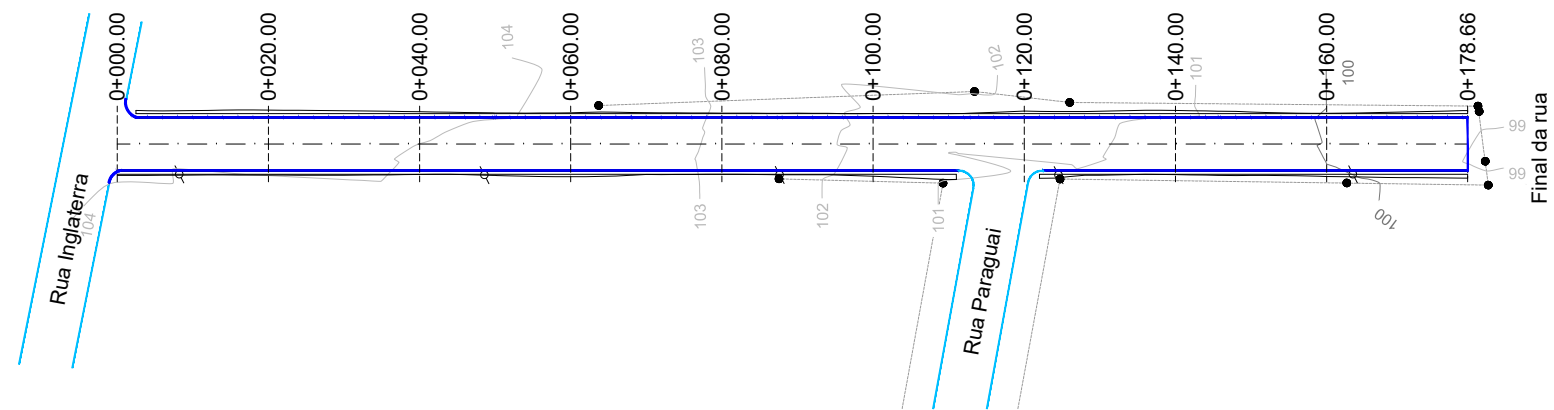
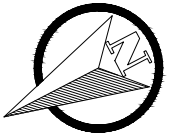
PERFIL

- Perfil Terreno Natural
- Perfil projetado (Pavimento)

PREFEITURA MUNICIPAL DE CHARQUEADAS

TIPO: GEOMÉTRICO	PROPRIETÁRIO: _____	DATA: 2023
LOCAL: RUA WASHINGTON TRECHO: RUA INGLATERRA ATÉ O FIM DA RUA ÁREA: 178,66m X 7,00m + 1,72 (BOCAS)= 1.252,34 m ²	RESPONSÁVEL TÉCNICO: _____	ESCALA: Horizontal: 1/1000 Vertical: 1/100 PRANCHA: GE - 1

Rua Washington



PLANTA BAIXA

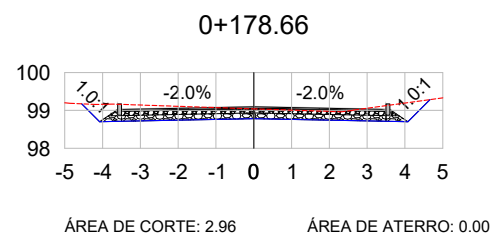
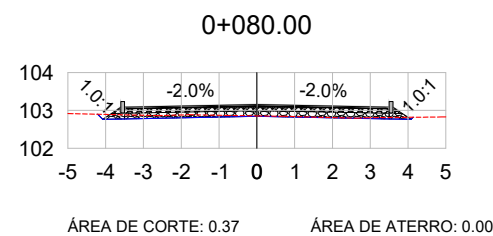
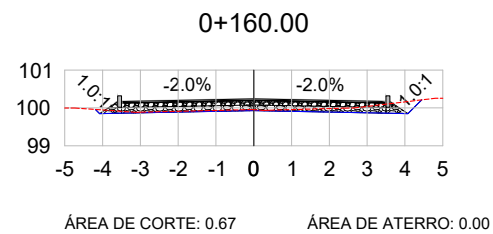
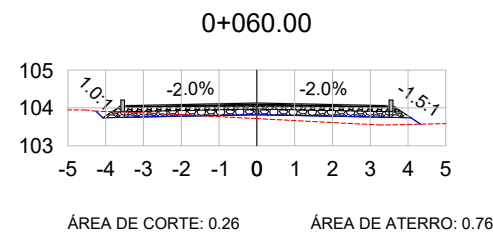
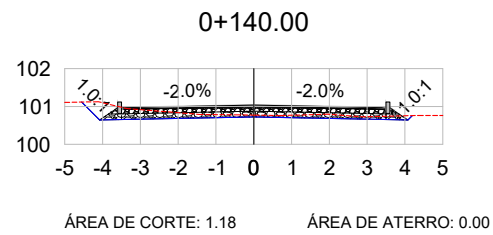
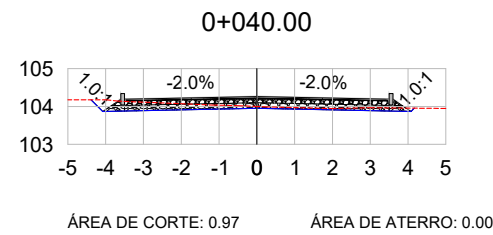
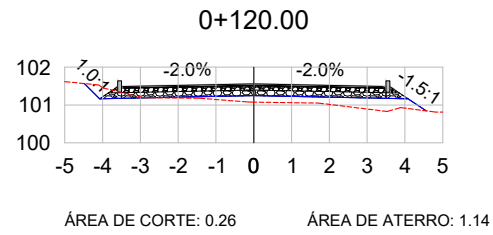
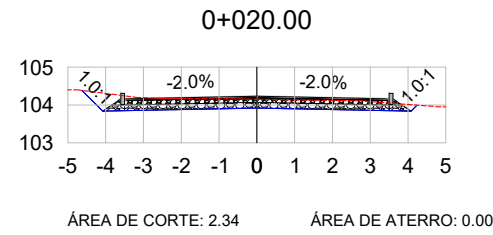
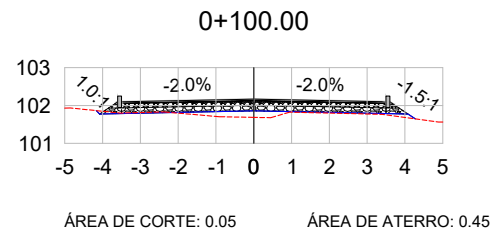
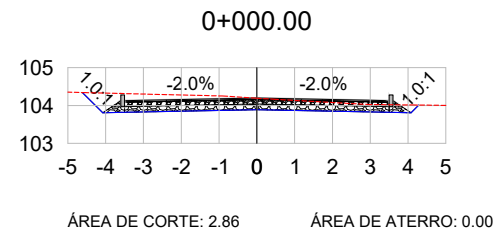
- Norte
- Cerca Existente
- Poste
- Eixo Projetado
- Meio Fio Novo
- Meio Fio Existente
- Offset de Terraplenagem
- Talude de Terraplenagem

PERFIL

- Perfil Terreno Natural
- Perfil projetado (Pavimento)

PREFEITURA MUNICIPAL DE CHARQUEADAS

TIPO: TERRAPLENAGEM	PROPRIETÁRIO: _____	DATA: 2023
LOCAL: RUA WASHINGTON TRECHO: RUA INGLATERRA ATÉ O FIM DA RUA ÁREA: 178,66m X 7,00m + 1,72 (BOCAS)= 1.252,34 m ²	RESPONSÁVEL TÉCNICO: _____	ESCALA: Horizontal: 1/1000 Vertical: 1/100 PRANCHA: TP - 1



VOL. DE TERRAP. EIXO - Rua Washington							
Estaca	Área de Corte (m ²)	Área de Aterro (m ²)	Volume de Corte (m ³)	Volume de Aterro (m ³)	Volum. Corte Acum. (m ³)	Volum Aterro Acum. (m ³)	Volume Líquido (m ³)
0+000,00	2,86	0,00	0,00	0,00	0,00	0,00	0,00
0+020,00	2,34	0,00	52,02	0,00	52,02	0,00	52,02
0+040,00	0,97	0,00	33,04	0,00	85,07	0,00	85,07
0+060,00	0,26	0,76	12,22	7,58	97,29	7,58	89,71
0+080,00	0,37	0,00	6,22	7,58	103,52	15,17	88,35
0+100,00	0,05	0,45	4,16	4,46	107,67	19,63	88,04
0+120,00	0,26	1,14	3,06	15,87	110,73	35,51	75,23
0+140,00	1,18	0,00	14,34	11,41	125,07	46,92	78,15
0+160,00	0,67	0,00	18,50	0,00	143,58	46,92	96,66
0+178,66	2,96	0,00	33,88	0,00	177,46	46,92	130,54

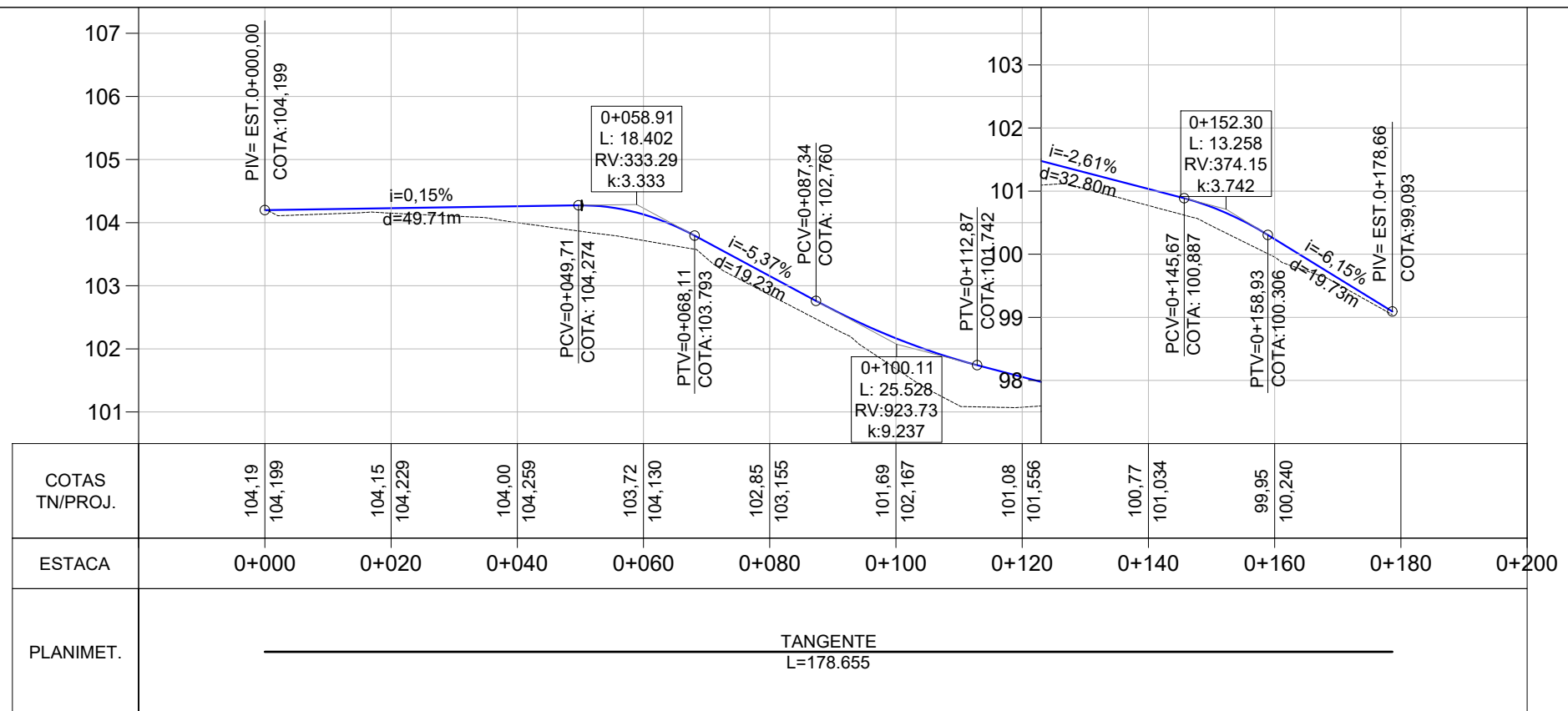
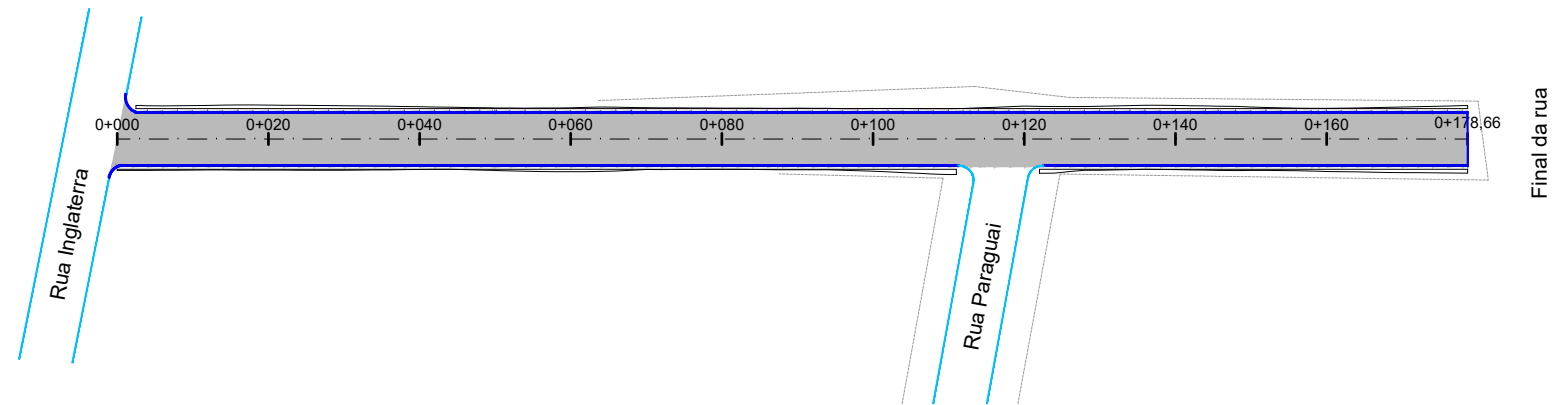
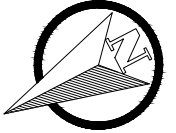
LEGENDA:

- TERRENO NATURAL
- TERRENO PROJETADO

PREFEITURA MUNICIPAL DE CHARQUEADAS

TIPO:	SEÇÕES TRANSVERSAIS	PROPRIETÁRIO:	DATA:
LOCAL: RUA WASHINGTON			2023
TRECHO: RUA INGLATERRA ATÉ O FIM DA RUA		RESPONSÁVEL TÉCNICO:	ESCALA:
ÁREA: 178,66m X 7,00m + 1,72 (BOCAS)= 1.252,34 m ²			1/200
			PRANCHA:
			SEC - 1

Rua Washington



PLANTA BAIXA

PERFIL LONGITUDINAL

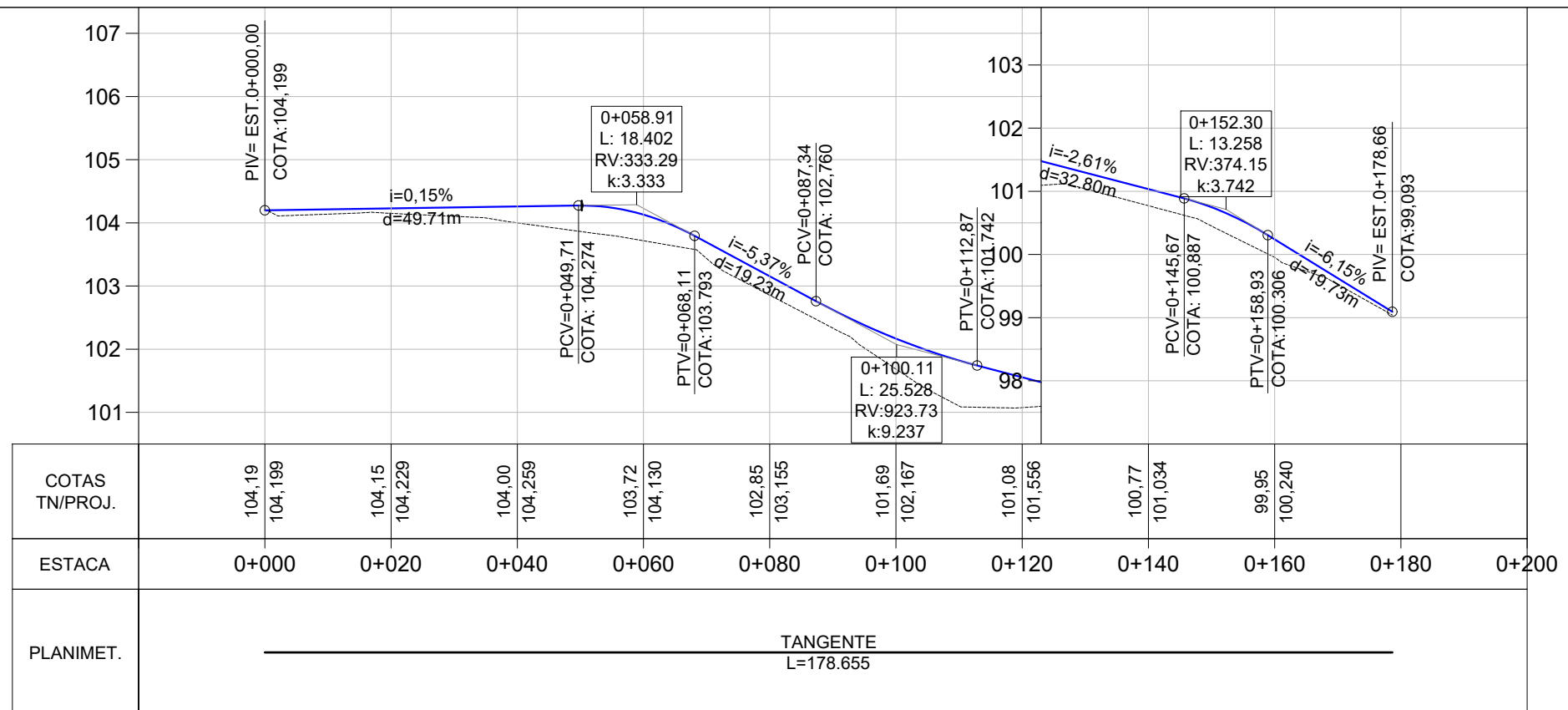
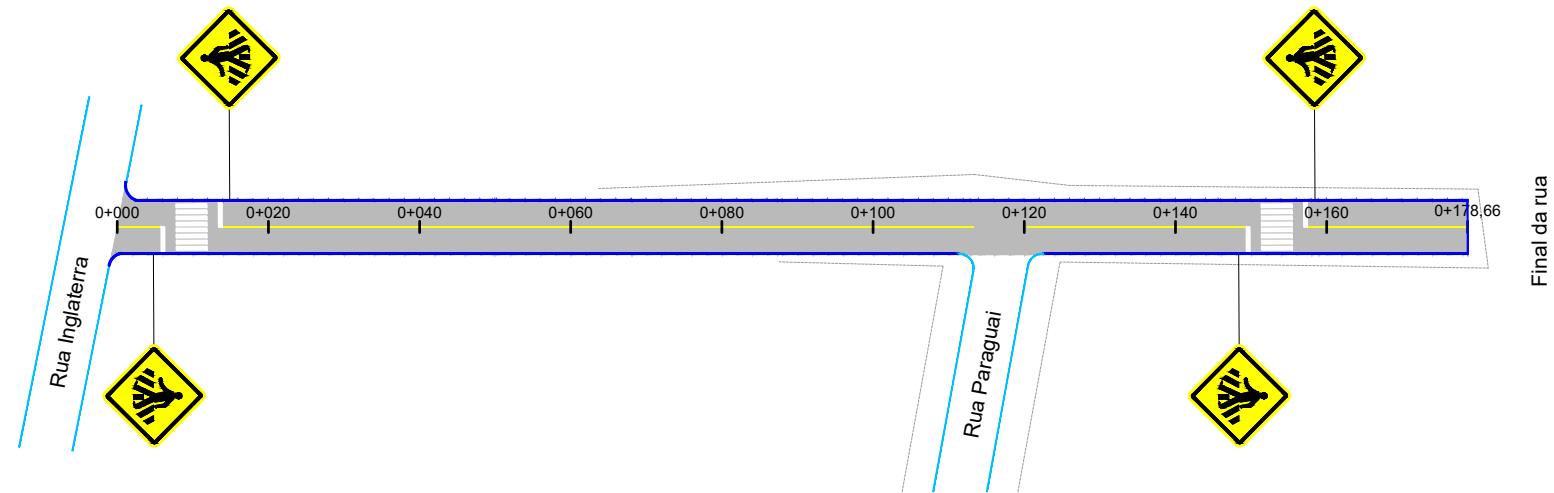
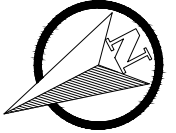
PREFEITURA MUNICIPAL DE CHARQUEADAS

- MEIO FIO NOVO
- MEIO FIO EXISTENTE
- SIMBOLO DE NORTE
- CERCA EXISTENTE
- POSTE
- MOURÃO DE DIVISA
- OFSSET DE TERRAPLENAGEM
- PAVIMENTO NOVO

PERFIL DO PROJETO

TIPO: PAVIMENTAÇÃO	PROPRIETÁRIO: _____	DATA: 2023
LOCAL: RUA WASHINGTON	RESPONSÁVEL TÉCNICO: _____	ESCALA: Horizontal: 1/1000 Vertical: 1/100
TRECHO: RUA INGLATERRA ATÉ O FIM DA RUA		PRANCHA: PAV-1
ÁREA: 178,66m X 7,00m + 1,72 (BOCAS)= 1.252,34 m ²		

Rua Washington



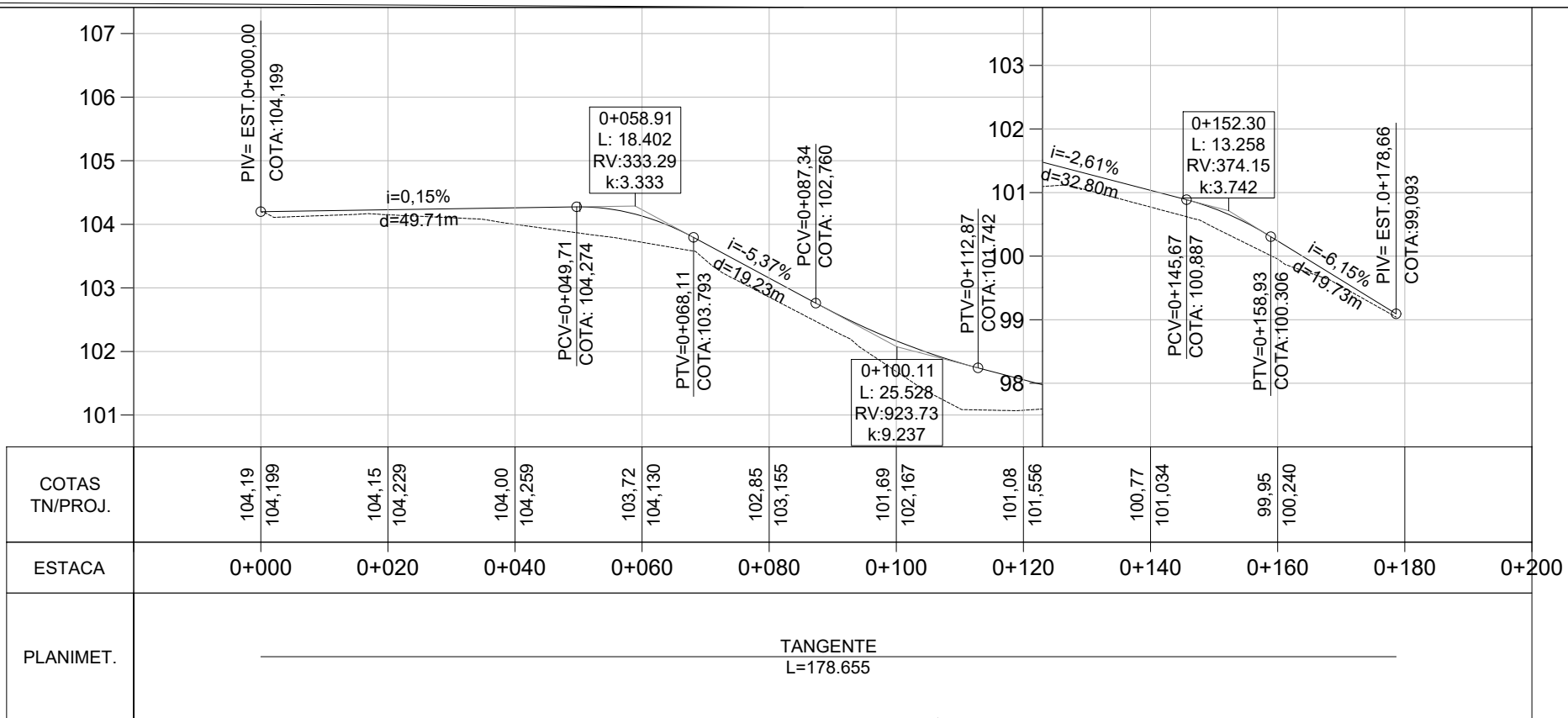
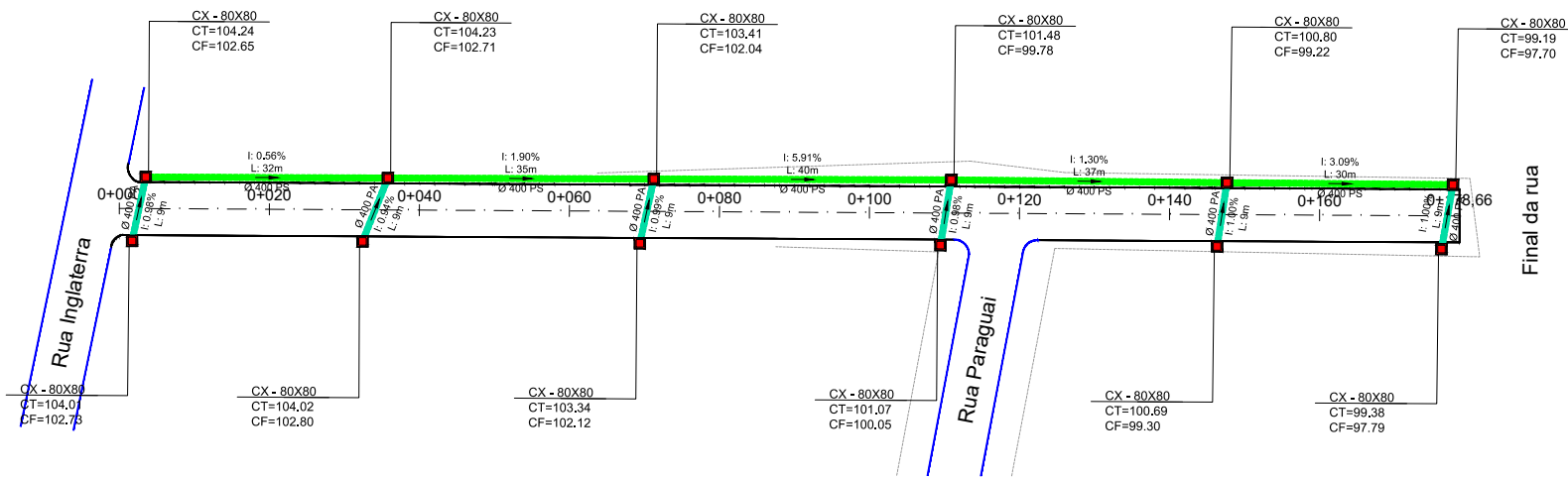
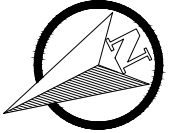
LEGENDA

	ÁREA DE PAVIMENTO		FAIXA DE PEDESTRES
	PINTURA DE EIXO		
	PLACA A-32b (PASSAGEM SINALIZADA DE PEDESTRES)		

PREFEITURA MUNICIPAL DE CHARQUEADAS

TIPO:	SINALIZAÇÃO	PROPRIETÁRIO:	DATA:
LOCAL: RUA WASHINGTON			2023
TRECHO: RUA INGLATERRA ATÉ O FIM DA RUA		RESPONSÁVEL TÉCNICO:	ESCALA:
ÁREA: 178,66m X 7,00m + 1,72 (BOCAS)= 1.252,34 m ²			Horizontal: 1/1000 Vertical: 1/100
			PRANCHA: SIN-1

Rua Washington



LEGENDA

- Bueiro Simples PS1 Ø400mm
- Bueiro Simples PA1 Ø400mm
- Bueiro Simples PS1 Ø600mm
- Bueiro Simples PA1 Ø600mm
- Rede Coletora Projetada em Outra Rua
- Rede Coletora Existente
- Caixa Coletora 0,80 x 0,80 (Interna)
- Caixa Coletora Mista
- Caixa Projetada em Outra Rua
- Caixa Coletora Existente

PREFEITURA MUNICIPAL DE CHARQUEADAS

TIPO:	DRENAGEM	PROPRIETÁRIO:	DATA:
LOCAL: RUA WASHINGTON			2023
TRECHO: RUA INGLATERRA ATÉ O FIM DA RUA		RESPONSÁVEL TÉCNICO:	ESCALA:
ÁREA: 178,66m X 7,00m + 1,72 (BOCAS)= 1.252,34 m²			Horizontal: 1/1000 Vertical: 1/100
			FRANCHA: DRE-1