

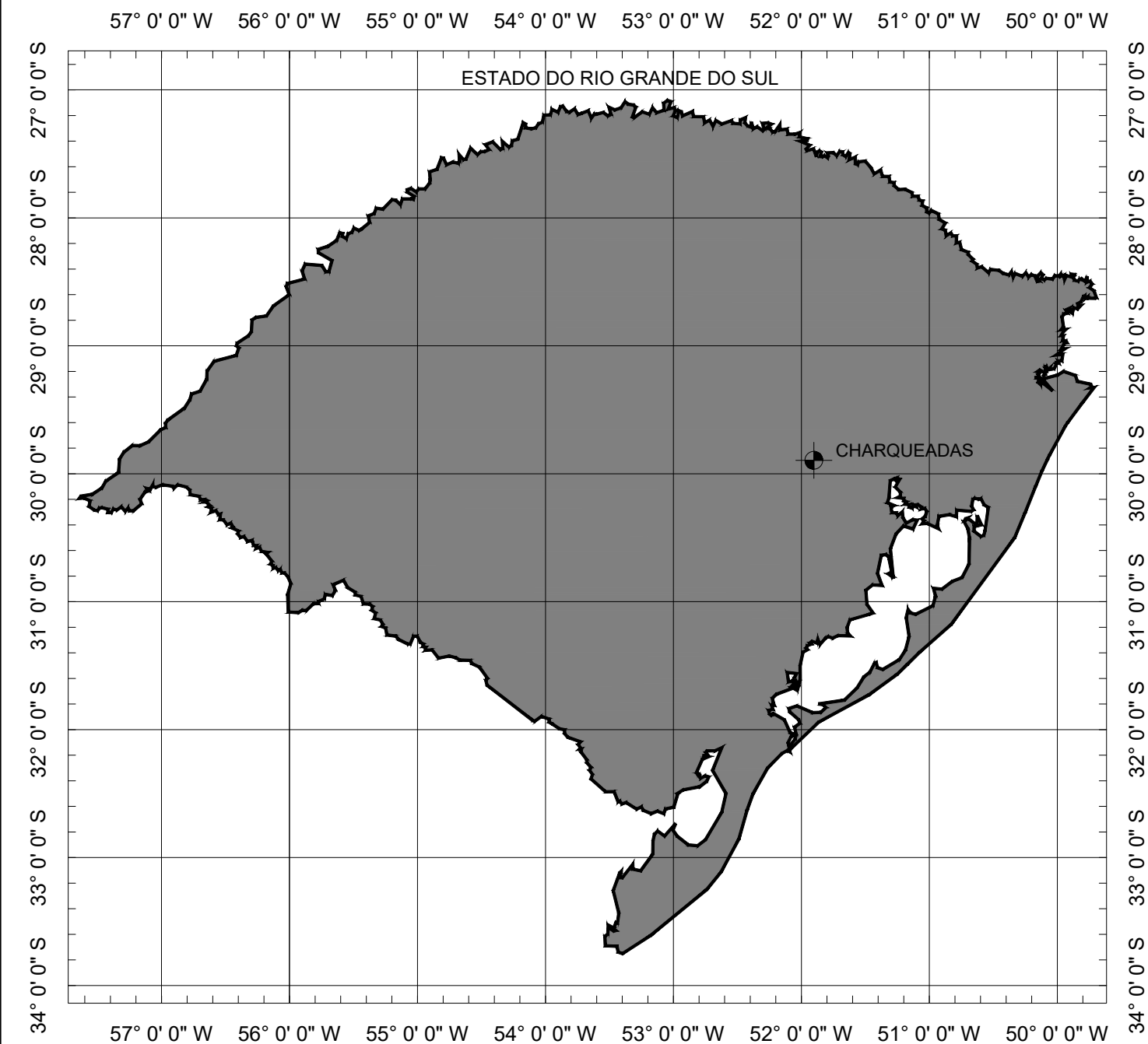
ESTADO DO RIO GRANDE DO SUL
PREFEITURA MUNICIPAL DE CHARQUEADAS

PROJETO DE PAVIMENTAÇÃO

LOCAL: RUA ULISSES GUIMARÃES

TRECHO: RUA JOSÉ MANOEL G. DE SOUZA ATÉ O FIM DA RUA

ÁREA: $211,58\text{m} \times 7,00\text{m} + 0,00$ (BOCAS) = $1.481,06 \text{ m}^2$



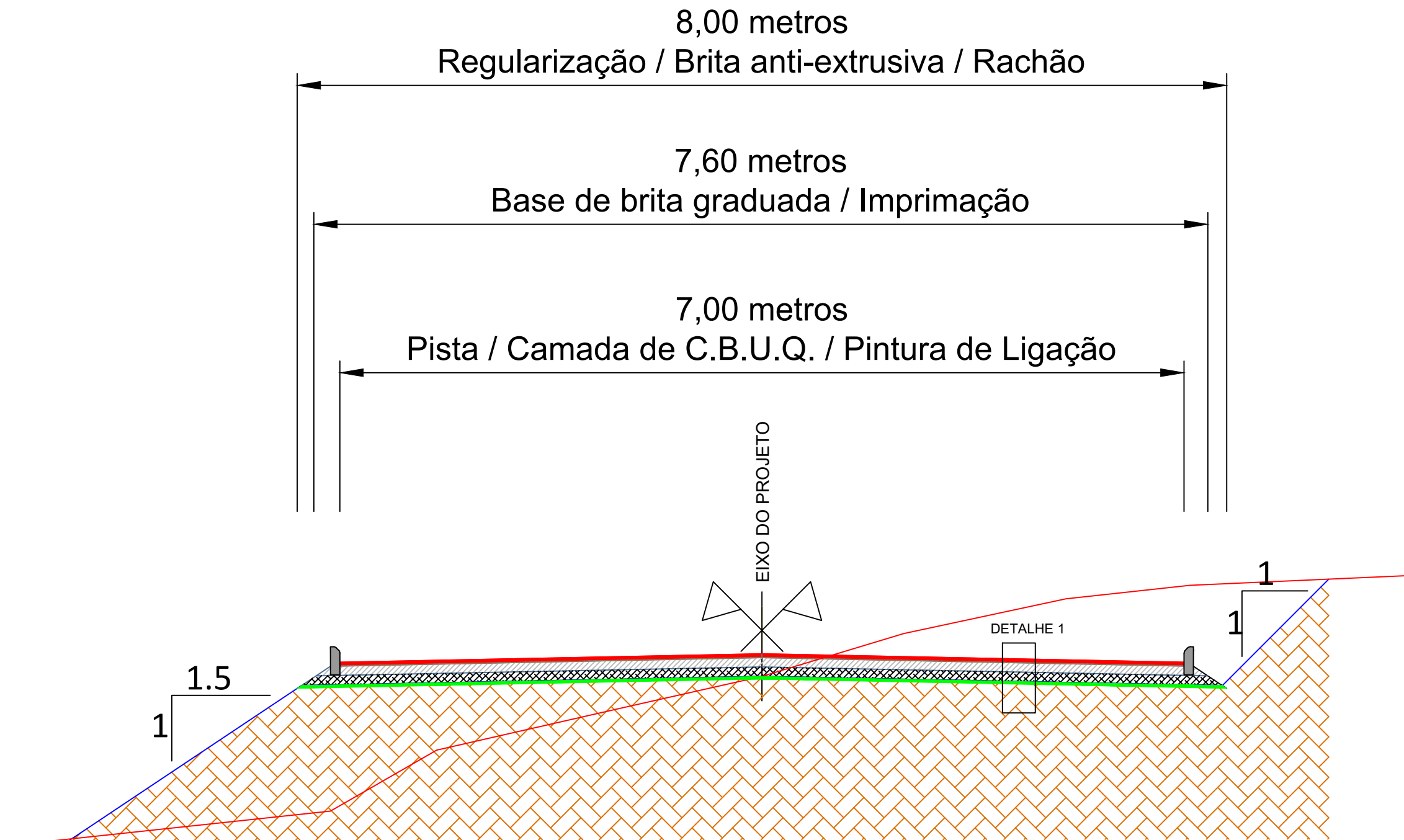
SITUAÇÃO
Sem escala



LOCALIZAÇÃO
Imagem de satélite
Sem escala

PREFEITURA MUNICIPAL DE CHARQUEADAS

TIPO: PLANTA DE SITUAÇÃO E LOCALIZAÇÃO	PROPRIETÁRIO: _____	DATA: 2023
LOCAL: RUA ULISSES GUIMARÃES	RESPONSÁVEL TÉCNICO: _____	ESCALA: SEM ESCALA
TRECHO: RUA JOSÉ MANOEL G. DE SOUZA ATÉ O FIM DA RUA		FRANCHA: Única
ÁREA: 211,58m X 7,00m + 0,00 (BOCAS)= 1.481,06 m ²		



SEÇÃO TIPO DE PAVIMENTAÇÃO

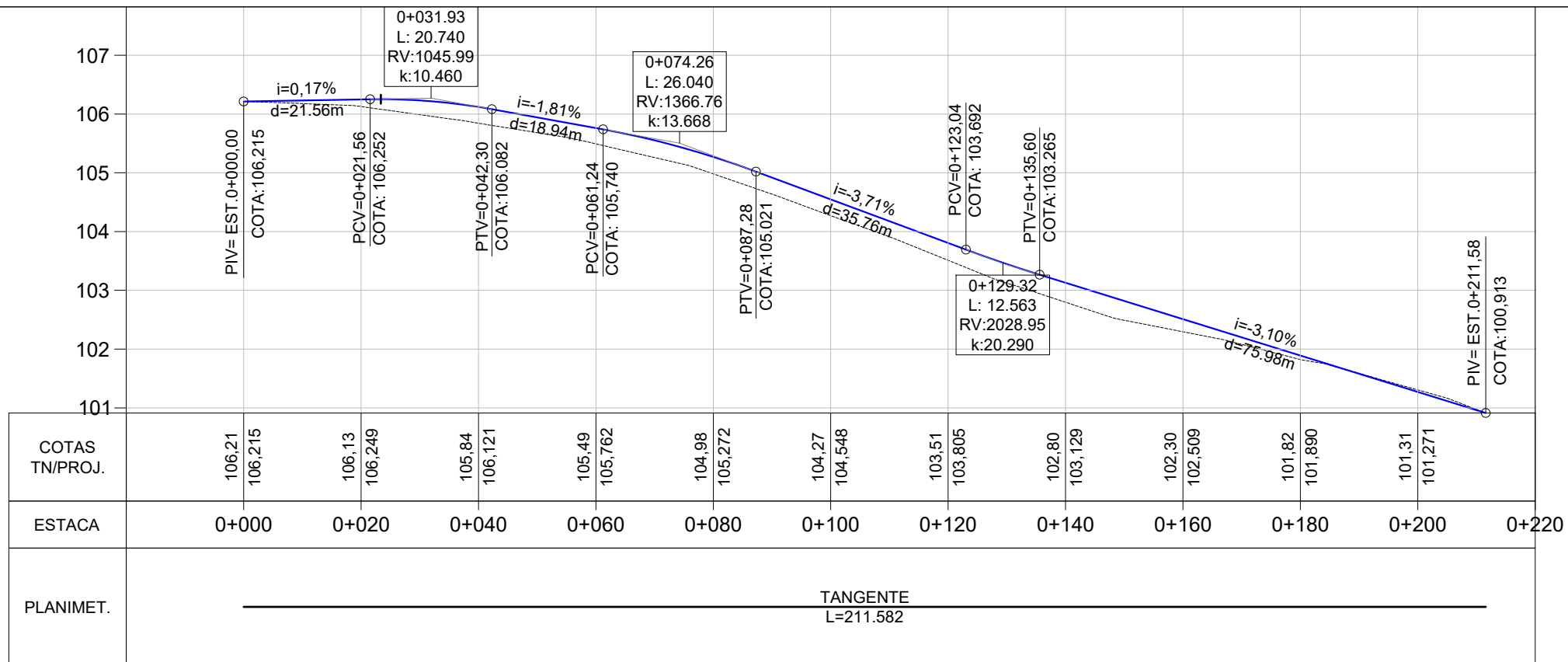
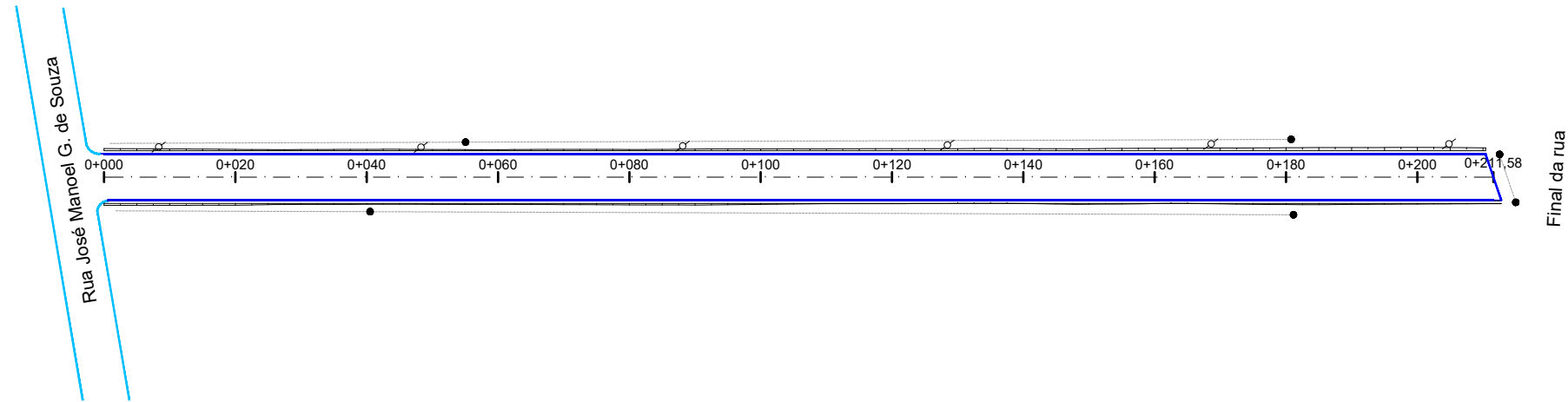
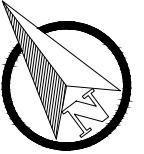
SEM ESCALA

- DETALHE 1
- CBUQ (4.00cm)
 - Pintura de Ligação (RR-2C)
 - Imprimação (CM-30)
 - Base de Brita Graduada (12.00cm)
 - Sub-Base de Brita Rachão (15.00cm)
 - Brita Anti-Extrusiva (3.00cm)
 - Sub-Leito

PREFEITURA MUNICIPAL DE CHARQUEADAS

TIPO:	SEÇÃO TIPO PAVIMENTAÇÃO	PROPRIETÁRIO:	DATA:
LOCAL:	RUA ULISSES GUIMARÃES		2023
TRECHO:	RUA JOSÉ MANOEL G. DE SOUZA ATÉ O FIM DA RUA	RESPONSÁVEL TÉCNICO:	ESCALA:
ÁREA:	211,58m X 7,00m + 0,00 (BOCAS)= 1.481,06 m²		SEM ESCALA
			PRANCHA:
			Única

Rua Ulisses Guimarães



PLANTA BAIXA

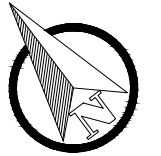
- Norte
- Cerca Existente
- Poste
- Meio Fio Existente
- Offset de Terraplenagem
- Talude de Terraplenagem

PERFIL

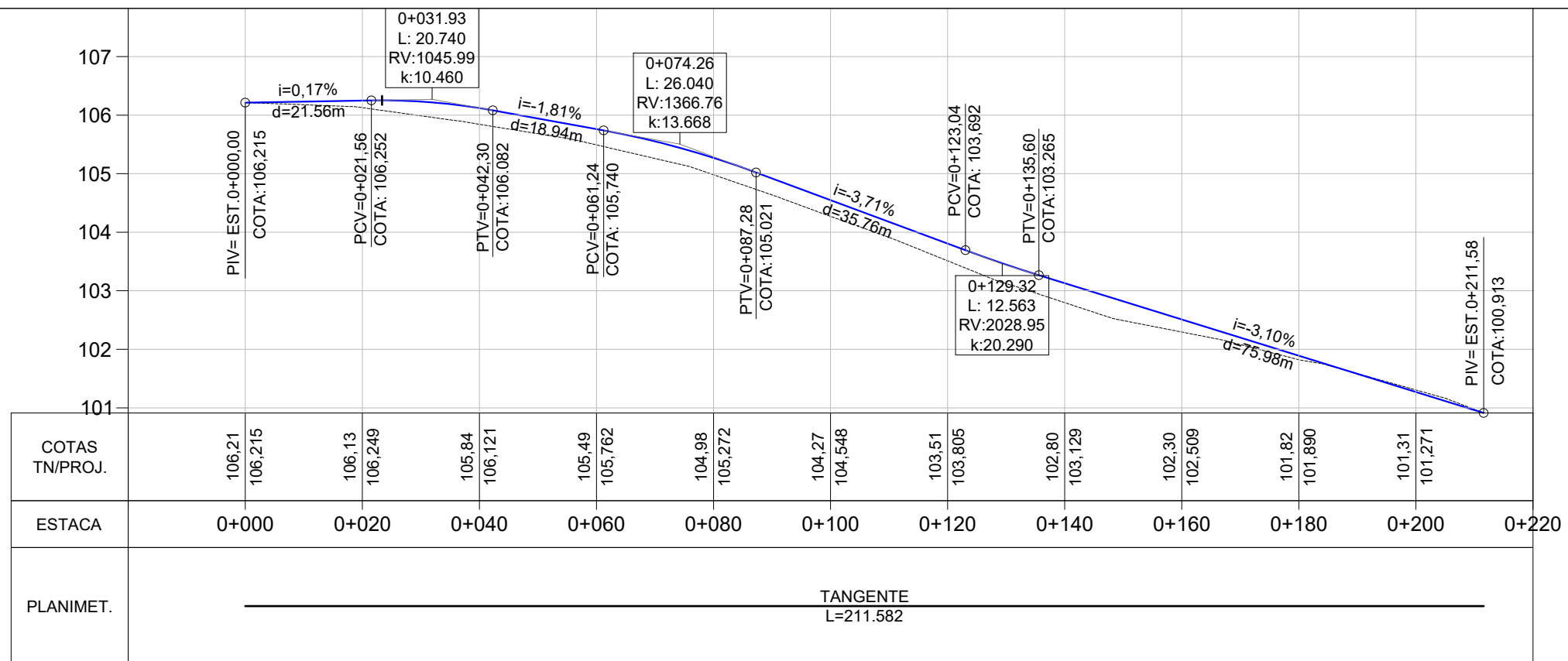
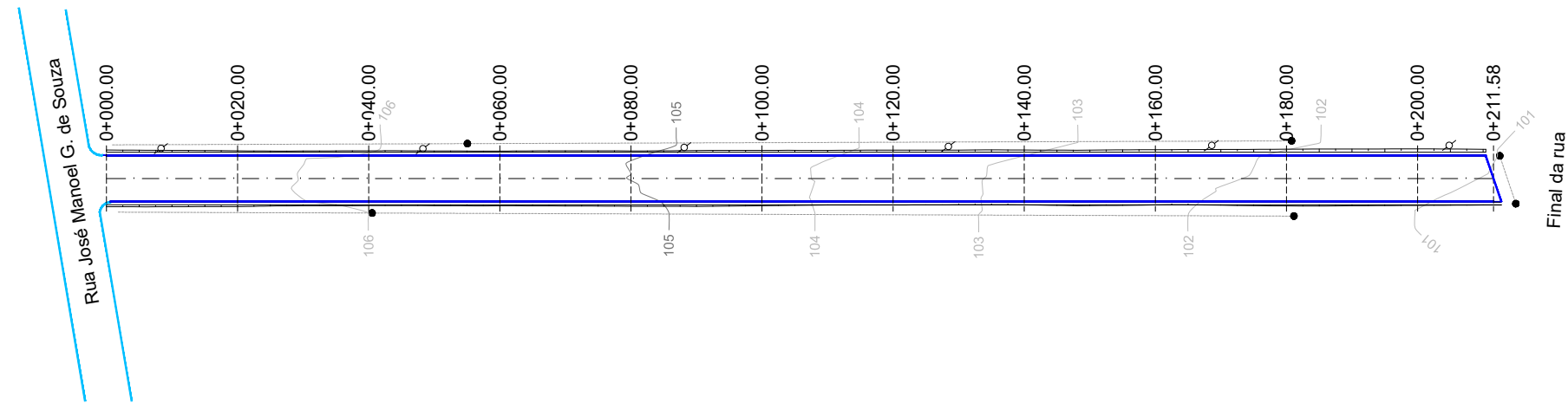
- Perfil Terreno Natural
- Perfil projetado (Pavimento)

PREFEITURA MUNICIPAL DE CHARQUEADAS

TIPO: GEOMÉTRICO	PROPRIETÁRIO: _____	DATA: 2023
LOCAL: RUA ULISSES GUIMARÃES TRECHO: RUA JOSÉ MANOEL G. DE SOUZA ATÉ O FIM DA RUA ÁREA: 211,58m X 7,00m + 0,00 (BOCAS)= 1.481,06 m ²	RESPONSÁVEL TÉCNICO: _____	ESCALA: Horizontal: 1/1000 Vertical: 1/100 PRANCHA: GE - 1



Rua Ulisses Guimarães



PLANTA BAIXA

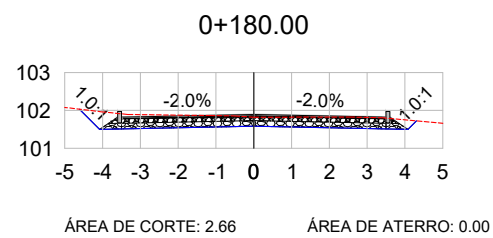
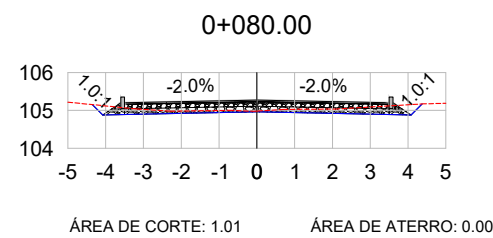
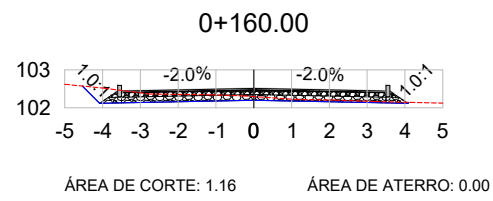
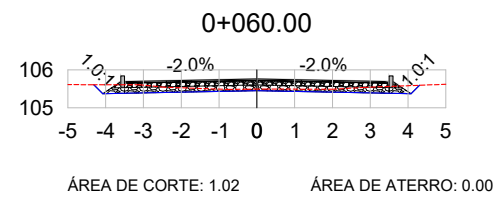
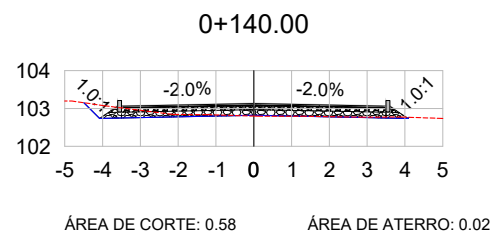
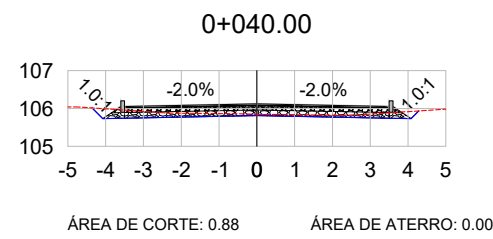
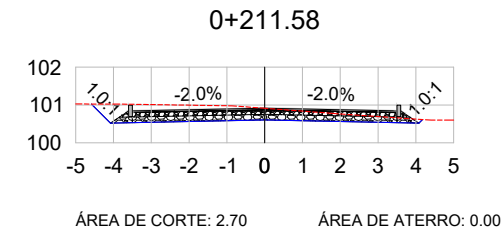
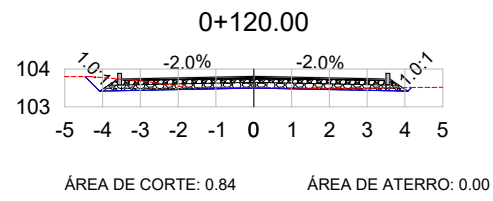
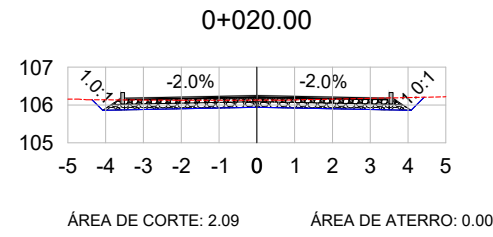
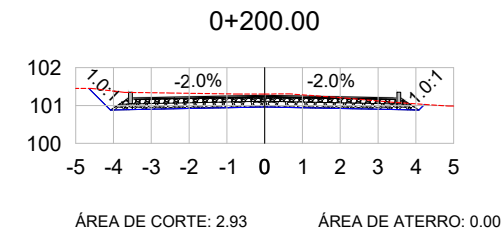
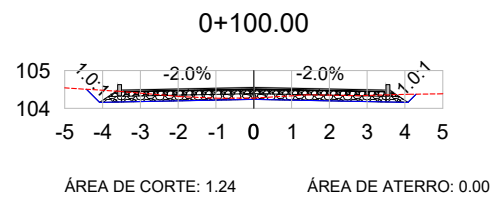
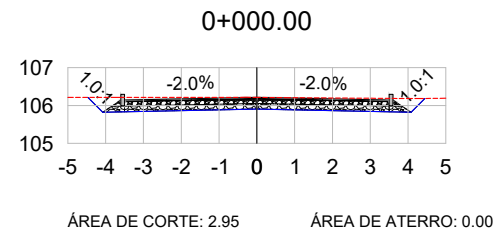
- Norte
- Cerca Existente
- Poste
- Meio Fio Novo
- Meio Fio Existente
- Offset de Terraplenagem
- Talude de Terraplenagem

PERFIL

- Perfil Terreno Natural
- Perfil projetado (Pavimento)

PREFEITURA MUNICIPAL DE CHARQUEADAS

<p>TIPO: TERRAPLENAGEM</p> <p>LOCAL: RUA ULISSES GUIMARÃES</p> <p>TRECHO: RUA JOSÉ MANOEL G. DE SOUZA ATÉ O FIM DA RUA</p> <p>ÁREA: 211,58m X 7,00m + 0,00 (BOCAS)= 1.481,06 m²</p>	<p>PROPRIETÁRIO:</p> <p>RESPONSÁVEL TÉCNICO:</p>	<p>DATA: 2023</p> <p>ESCALA: Horizontal: 1/1000 Vertical: 1/100</p> <p>PRANCHA: TP - 1</p>
---	--	--



VOL. DE TERRAP. EIXO - Rua Ulisses Guimarães							
Estaca	Área de Corte (m²)	Área de Aterro (m²)	Volume de Corte (m³)	Volume de Aterro (m³)	Volum. Corte Acum. (m³)	Volum Aterro Acum. (m³)	Volume Líquido (m³)
0+000,00	2,95	0,00	0,00	0,00	0,00	0,00	0,00
0+020,00	2,09	0,00	50,37	0,00	50,37	0,00	50,37
0+040,00	0,88	0,00	29,73	0,00	80,10	0,00	80,10
0+060,00	1,02	0,00	18,95	0,00	99,06	0,00	99,06
0+080,00	1,01	0,00	20,27	0,00	119,33	0,00	119,33
0+100,00	1,24	0,00	22,56	0,00	141,89	0,00	141,89
0+120,00	0,84	0,00	20,83	0,00	162,71	0,00	162,71
0+140,00	0,58	0,02	14,19	0,19	176,90	0,19	176,71
0+160,00	1,16	0,00	17,43	0,19	194,33	0,39	193,94
0+180,00	2,66	0,00	38,19	0,00	232,52	0,39	232,13
0+200,00	2,93	0,00	55,90	0,00	288,41	0,39	288,03
0+211,58	2,70	0,00	32,63	0,00	321,05	0,39	320,66

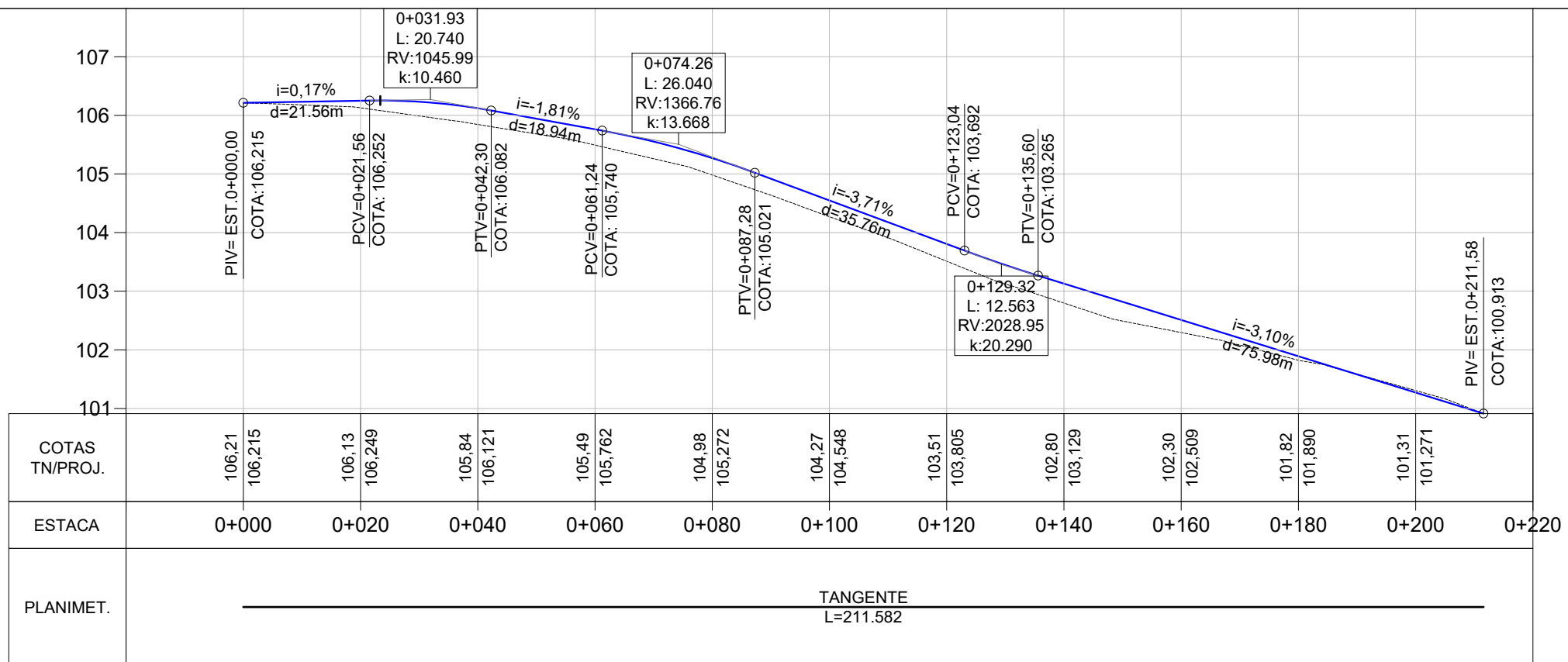
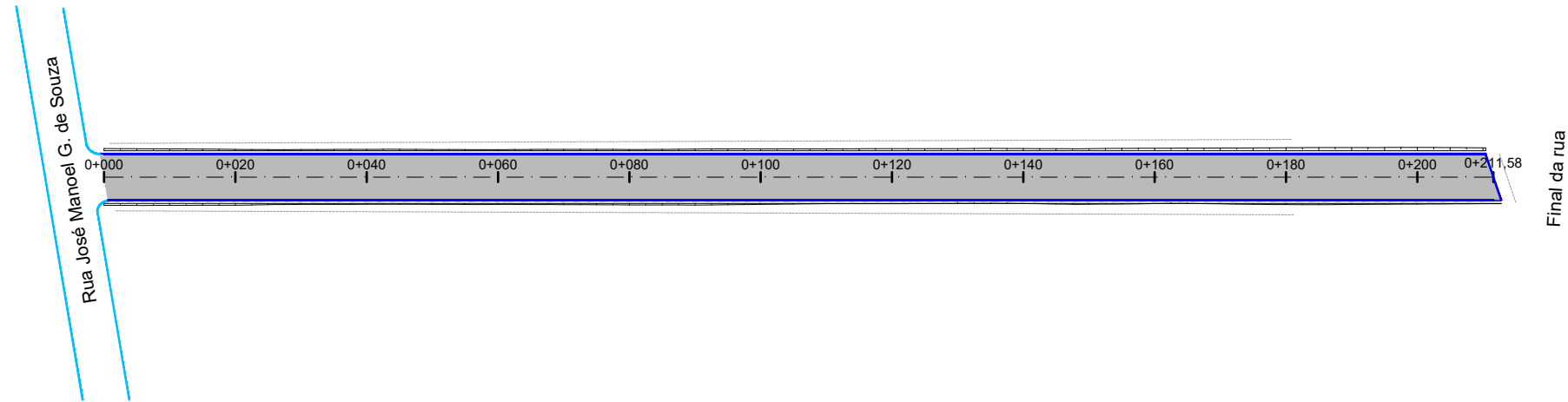
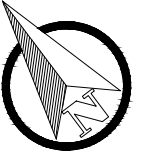
LEGENDA:

- TERRENO NATURAL
- TERRENO PROJETADO

PREFEITURA MUNICIPAL DE CHARQUEADAS

TIPO:	SEÇÕES TRANSVERSAIS	PROPRIETÁRIO:	DATA:
LOCAL: RUA ULISSES GUIMARÃES			2023
TRECHO: RUA JOSÉ MANOEL G. DE SOUZA ATÉ O FIM DA RUA		RESPONSÁVEL TÉCNICO:	ESCALA:
ÁREA: 211,58m X 7,00m + 0,00 (BOCAS)= 1.481,06 m²			1/200
			PRANCHA:
			SEC - 1

Rua Ulisses Guimarães



PLANTA BAIXA

PERFIL LONGITUDINAL

PREFEITURA MUNICIPAL DE CHARQUEADAS

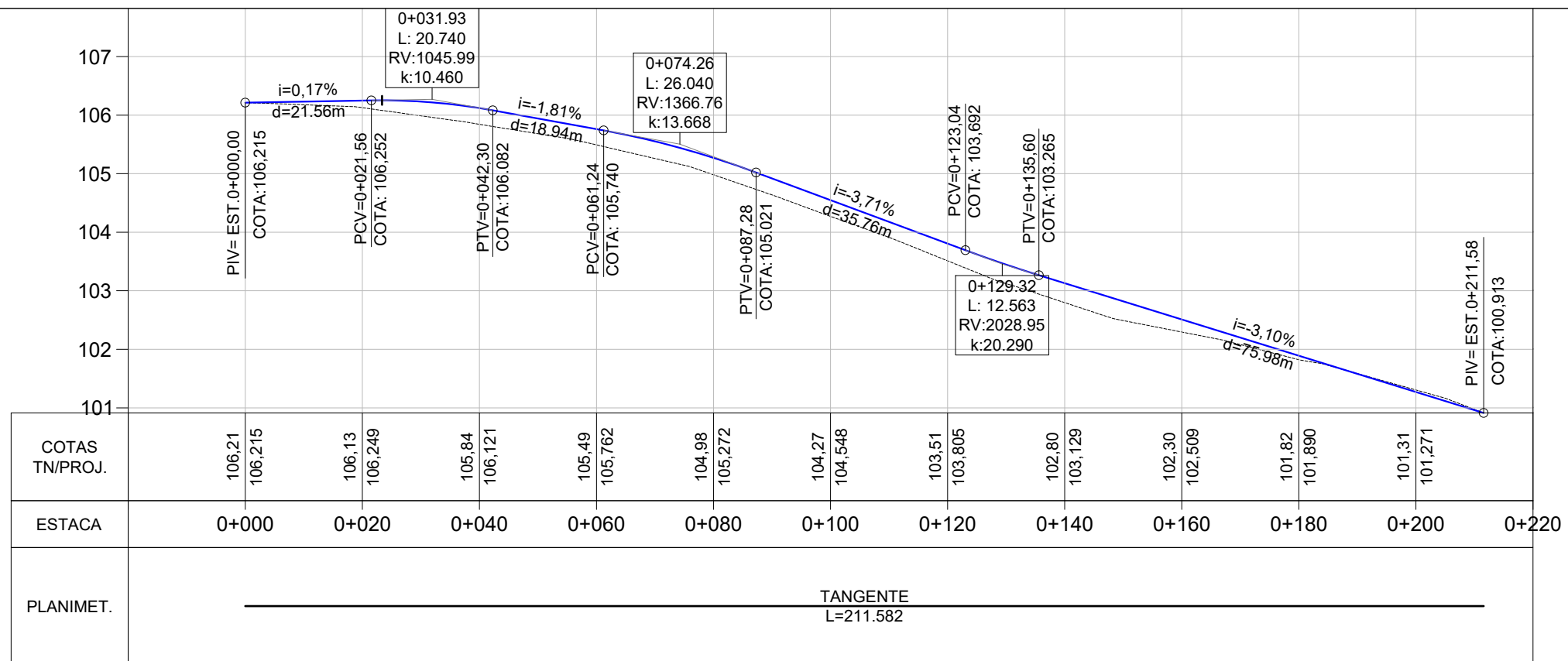
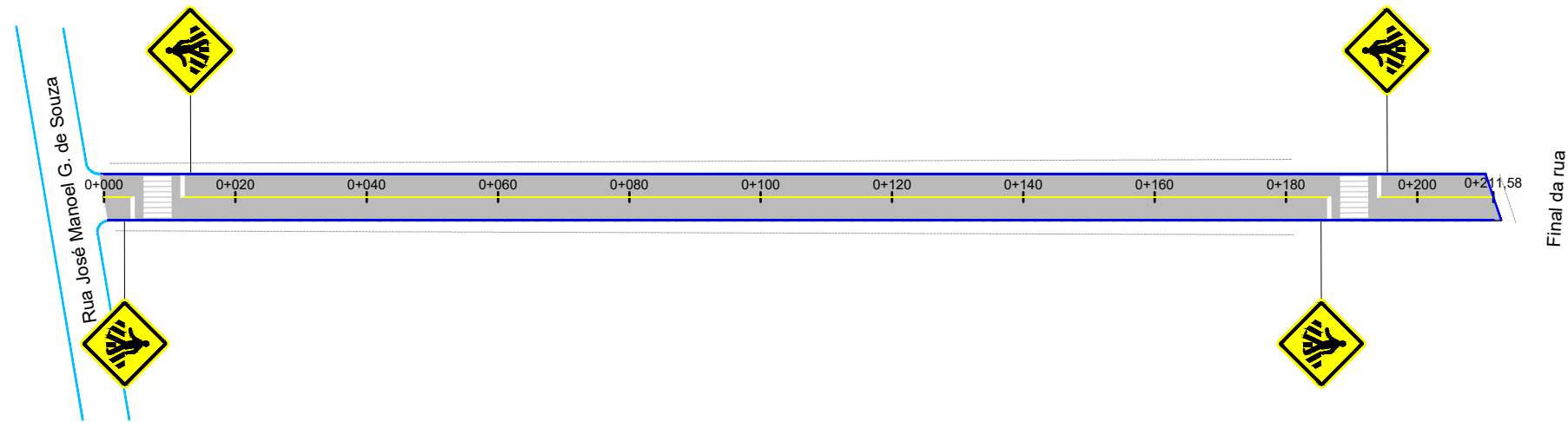
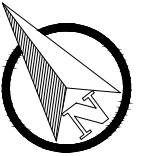
- MEIO FIO NOVO
- SIMBOLO DE NORTE
- CERCA EXISTENTE
- POSTE
- MOURÃO DE DIVISA
- OFSSET DE TERRAPLENAGEM
- PAVIMENTO NOVO

MEIO FIO EXISTENTE

PERFIL DO PROJETO

TIPO: PAVIMENTAÇÃO	PROPRIETÁRIO:	DATA: 2023
LOCAL: RUA ULISSES GUIMARÃES	RESPONSÁVEL TÉCNICO:	ESCALA: Horizontal: 1/1000 Vertical: 1/100
TRECHO: RUA JOSÉ MANOEL G. DE SOUZA ATÉ O FIM DA RUA		PRANCHA: PAV-1
ÁREA: 211,58m X 7,00m + 0,00 (BOCAS)= 1.481,06 m²		

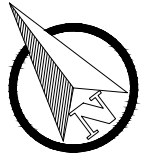
Rua Ulisses Guimarães



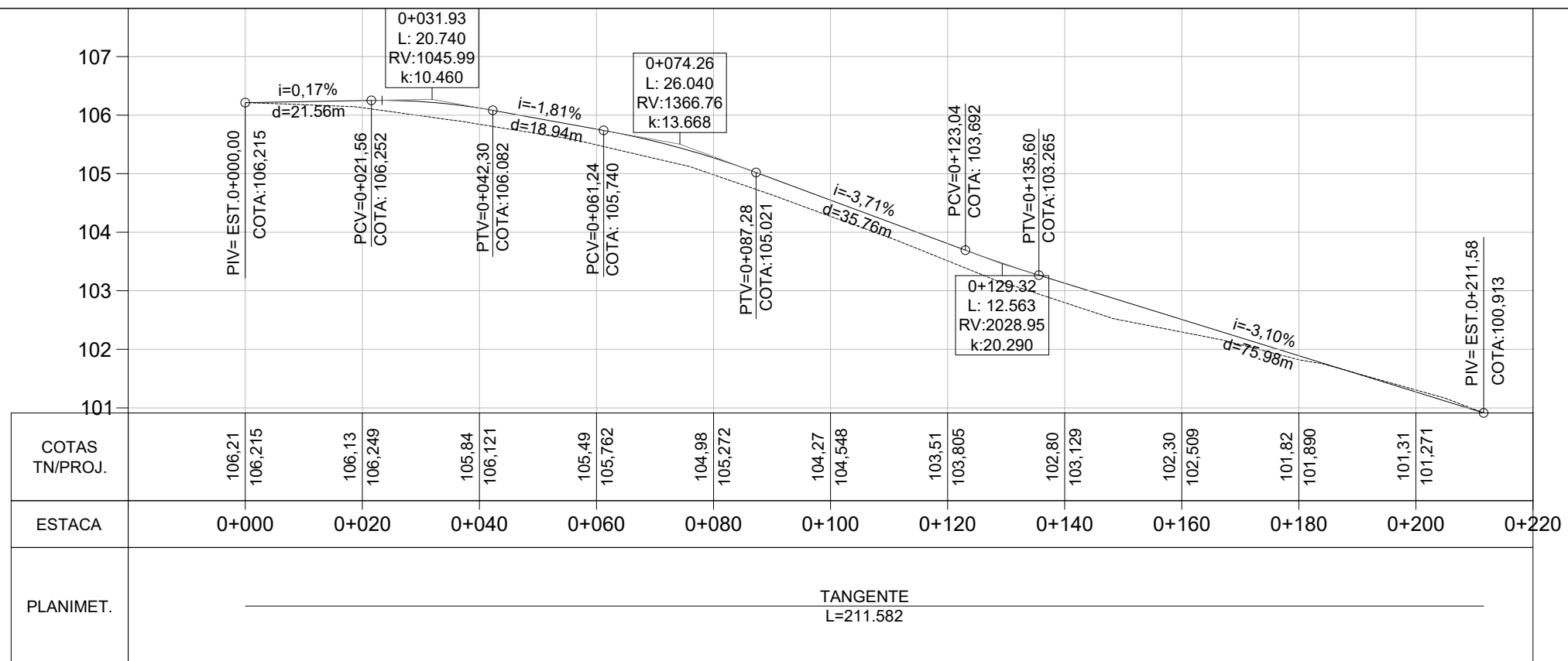
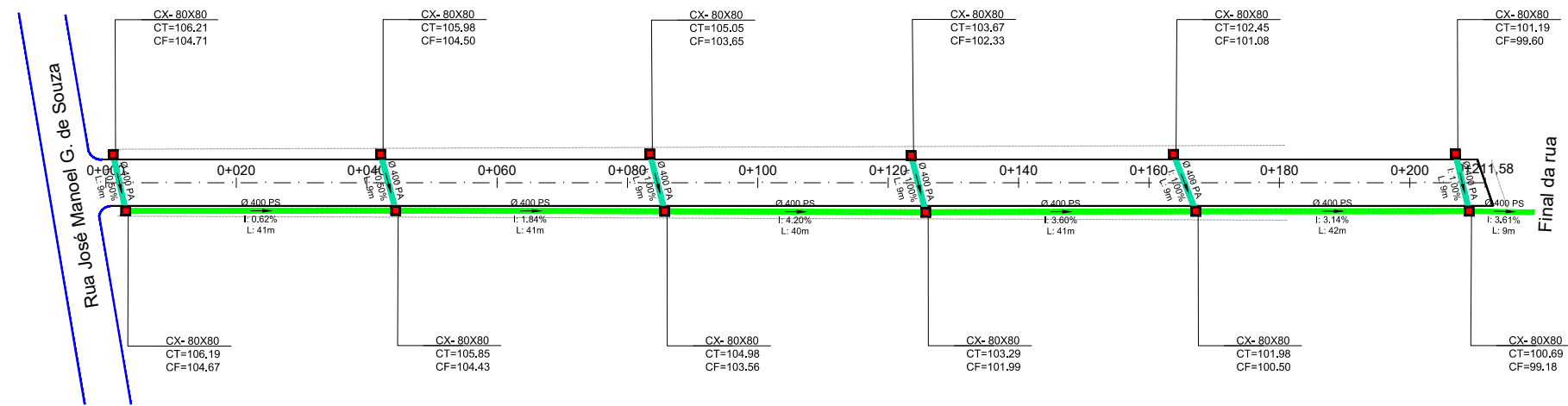
LEGENDA	
	ÁREA DE PAVIMENTO
	PINTURA DE EIXO
	PLACA A-32b (PASSAGEM SINALIZADA DE PEDESTRES)
	FAIXA DE PEDESTRES

PREFEITURA MUNICIPAL DE CHARQUEADAS

TIPO:	SINALIZAÇÃO	PROPRIETÁRIO:	DATA:
LOCAL: RUA ULISSES GUIMARÃES			2023
TRECHO: RUA JOSÉ MANOEL G. DE SOUZA ATÉ O FIM DA RUA		RESPONSÁVEL TÉCNICO:	ESCALA:
ÁREA: 211,58m X 7,00m + 0,00 (BOCAS)= 1.481,06 m ²			Horizontal: 1/1000 Vertical: 1/100
			PRANCHA: SIN-1



Rua Ulisses Guimarães



LEGENDA

- Bueiro Simples PS1 Ø400mm
- Bueiro Simples PA1 Ø400mm
- Bueiro Simples PS1 Ø600mm
- Bueiro Simples PA1 Ø600mm
- Rede Coletora Projetada em Outra Rua
- Rede Coletora Existente
- Caixa Coletora 0,80 x 0,80 (Interna)
- Caixa Coletora Mista
- Caixa Projetada em Outra Rua
- Caixa Coletora Existente

PREFEITURA MUNICIPAL DE CHARQUEADAS

TIPO: DRENAGEM	PROPRIETÁRIO: 	DATA: 2023
LOCAL: RUA ULISSES GUIMARÃES TRECHO: RUA JOSÉ MANOEL G. DE SOUZA ATÉ O FIM DA RUA ÁREA: 211,58m X 7,00m + 0,00 (BOCAS)= 1.481,06 m²	RESPONSÁVEL TÉCNICO: 	ESCALA: Horizontal: 1/1000 Vertical: 1/100 PRANCHA: DRE-1