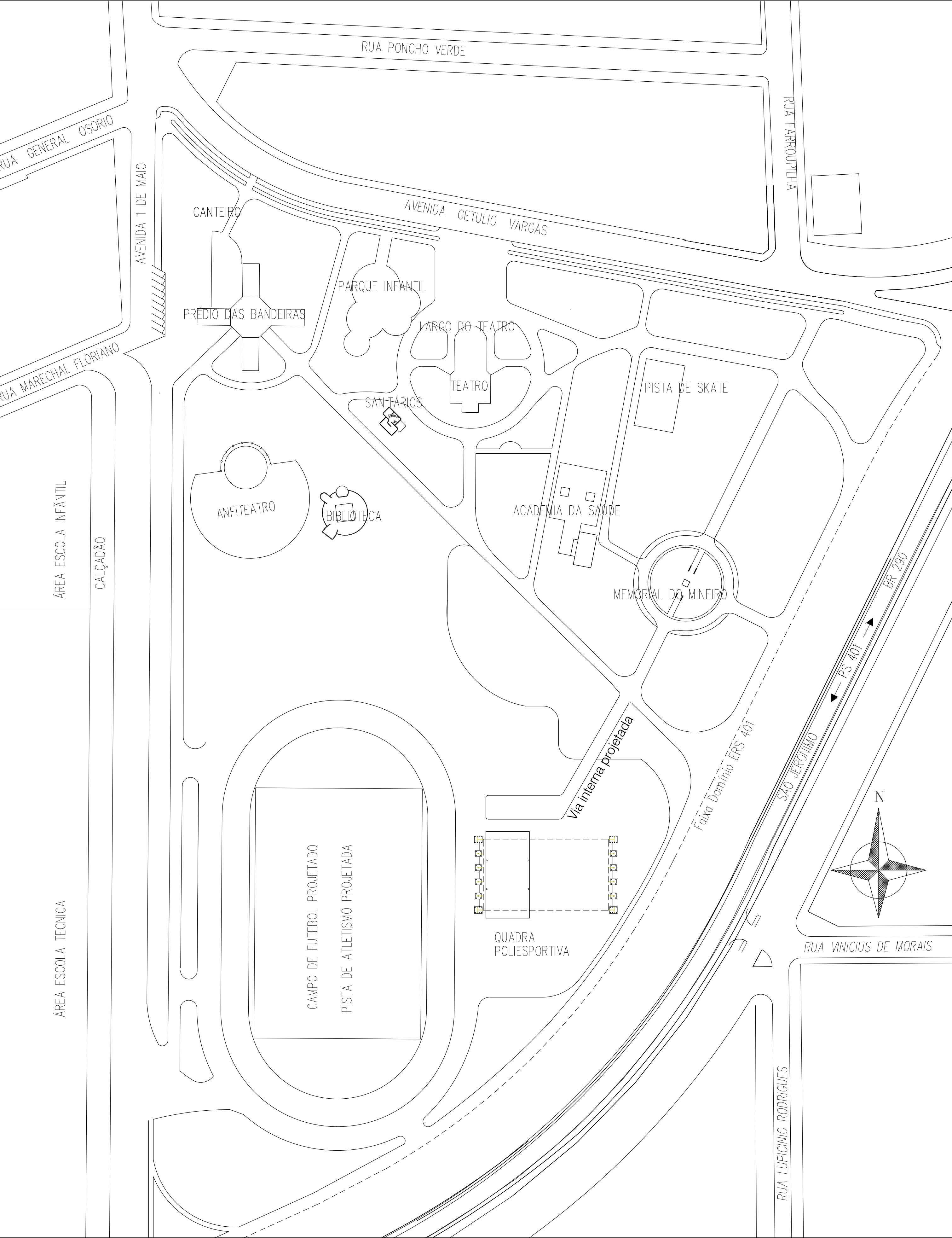
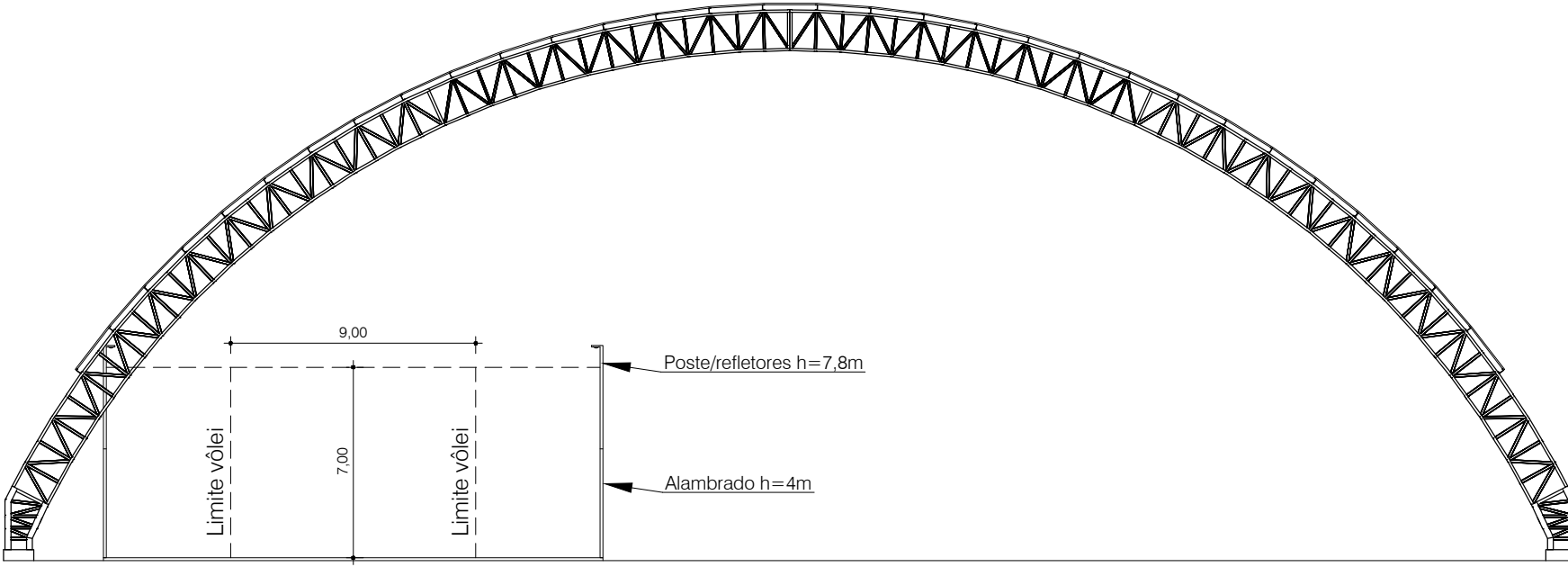
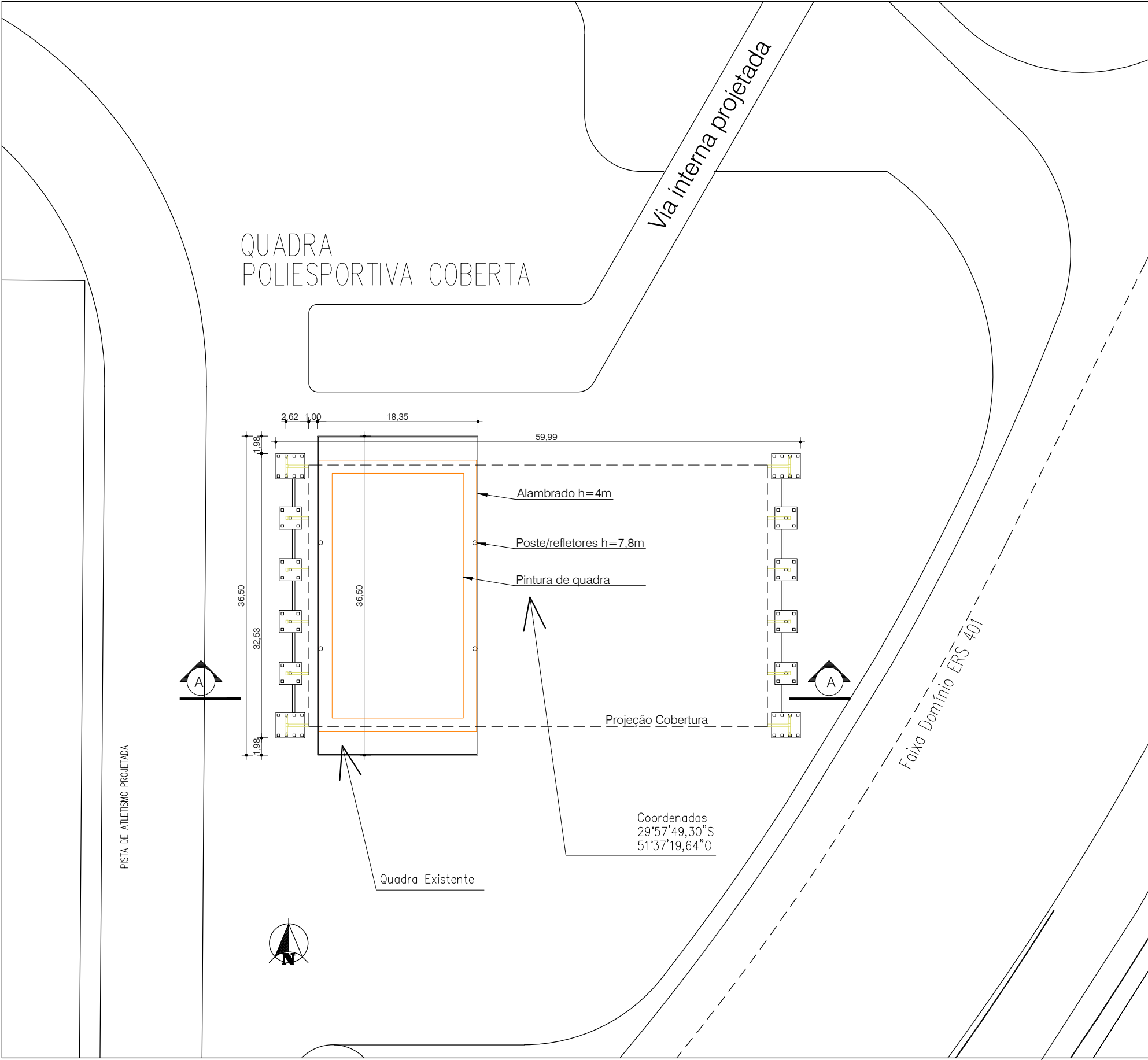


IMPLANTAÇÃO E LOCALIZAÇÃO – 1/1000



PL. SITUAÇÃO – 1/500



CORTE AA – 1/500

TODAS AS MEDIDAS E NIVEIS DEVERÃO SER CONFERIDOS NO LOCAL.			
R003			
R002			
R001			
REVISÃO	ALTERAÇÕES	EMISSION	RESPONSÁVEL
QUADRA COBERTA DO PARQUE MUNICIPAL			
<div><div></div><div><div>PREFEITURA MUNICIPAL DE CHARQUEADAS</div><div>Secretaria Municipal de Planejamento e Gestão de Projetos</div></div></div>			
RESPONSÁVEL TÉCNICO:		PREFEITO MUNICIPAL	
ALBERTO FARIAS PINHEIRO		RICARDO MACHADO VARGAS	
ARQUITETO E URBANISTA – CAU A 24046-0		DESENHO	
		APP	
OBRA		ÁREA	
QUADRA COBERTA PARQUE ADHEMAR DE FARIA		1.730,56 m²	
ENDEREÇO		MUNICÍPIO	
RODOVIA ERS 401		CHARQUEADAS/RS	
PROJETO		ASSUNTO	
ARQUITETÔNICO		IMPLANTAÇÃO E LOCALIZAÇÃO	
ESCALA		SITUAÇÃO	
INDICADA		CORTE AA	
DATA		Nº PRANCHA	
16/10/2023		01/02	
NOME ARQUIVO			
SEPLAG-COB_QUA-ARQ-01602-REV00			