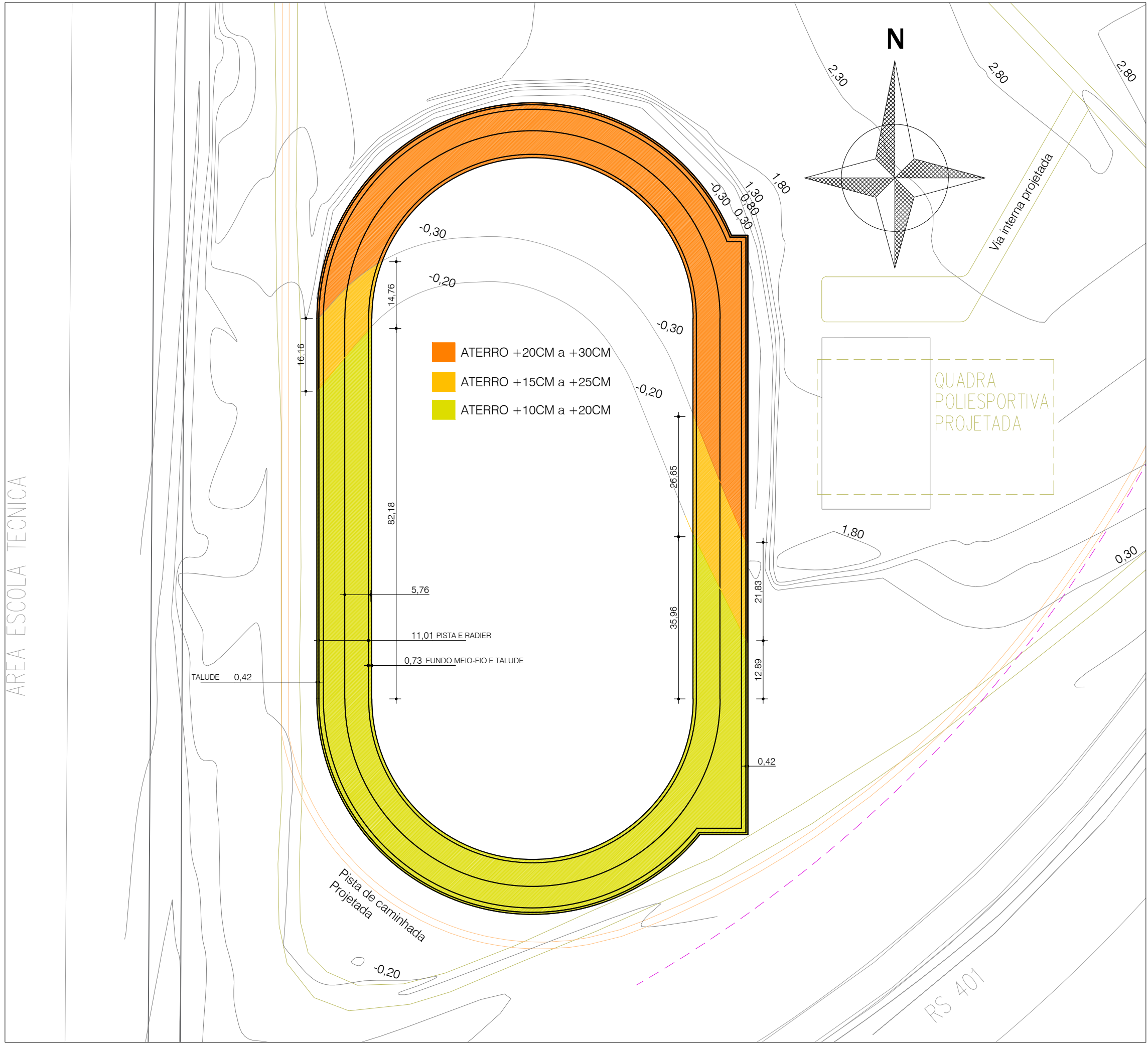
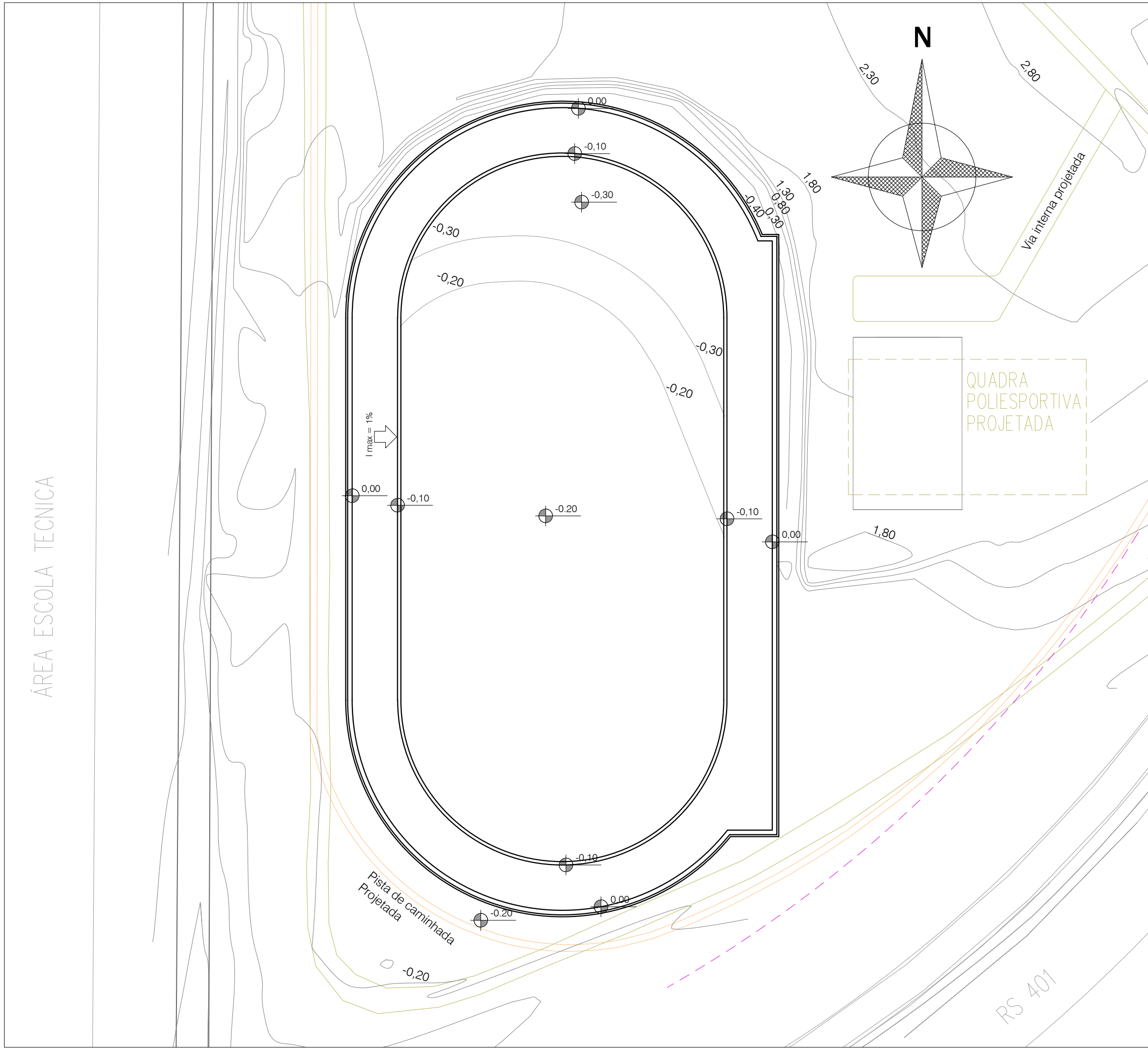


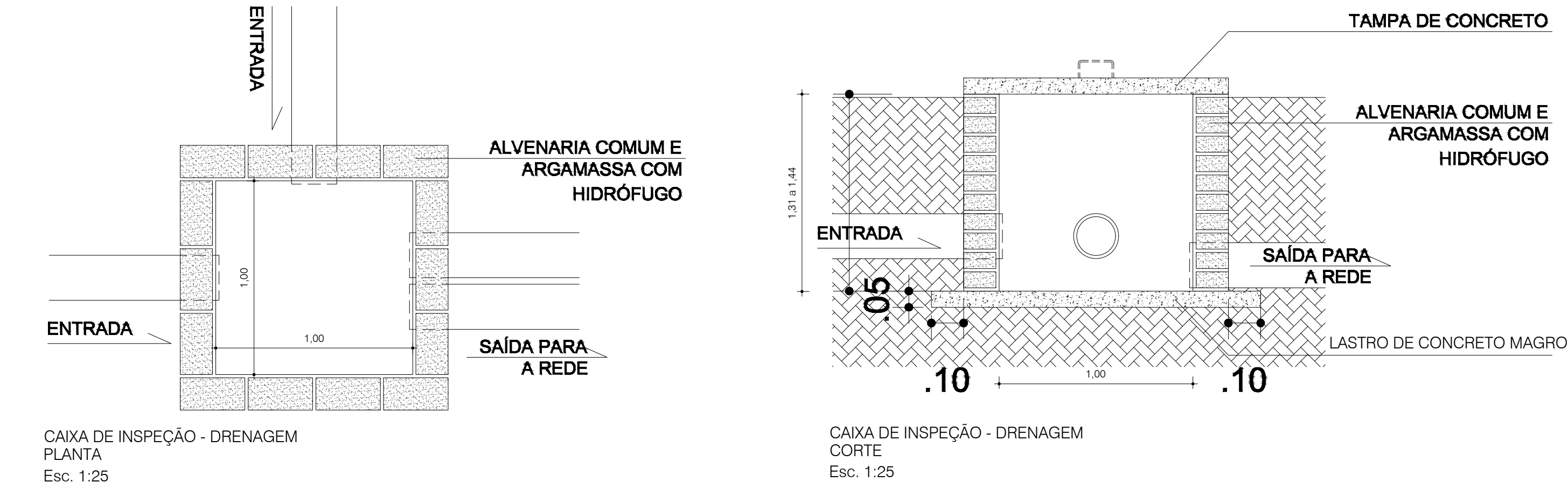
PISTA DE ATLETISMO  
DRENAGEM  
ESC.: 1:200



PISTA DE ATLETISMO  
PROJETO DE ATERRO  
ESC.: 1:1000



PISTA DE ATLETISMO  
GREIDE  
ESC.: 1:1000



SONDAGEM SPT REPRESENTATIVA			
NA	PROFUNDIDADE (M)	NSPT MÉDIO	SOLO
1,9	1	15	Argila arenosa
	2	14	
	3	8	
	4	6	
	5	7	
	6	9	Areia argilosa
	7	15	
	8	35	
	9	46	
	10	49	
	11	48	
	12	48	

\*Representativa da área de intervenção

APROVADO

Prefeitura Municipal de Charqueadas

DATA:

11/11/2024

ALBERTO FARIAS PINHEIRO

ARQUITETO E URBANISTA – CAU A 24046-D

MAT. 11684

TODAS AS MEDIDAS E NÍVEIS DEVERÃO SER CONFERIDOS NO LOCAL.

R003

R002

R001

REVISÃO

ALTERAÇÕES

MISSÃO

RESPONSÁVEL

PISTA DE ATLETISMO DO PARQUE MUNICIPAL

PREFEITURA MUNICIPAL DE CHARQUEADAS

Secretaria Municipal de Planejamento e Gestão de Projetos

RESPONSÁVEL TÉCNICO:

ALEX KOCH DE ALMEIDA

ENGENHEIRO CIVIL – CREA RS 216282

MAT 11689

PREFEITO MUNICIPAL:

RICHARDO MACHADO VARGAS

DESENHO

ANA TAB

OBRA:

PISTA DE ATLETISMO DO PARQUE ADHEMAR DE FARIA

ÁREA

5362,29 m²

ENGENHEIRO:

AL. GUSTAVO VARGAS S/NL CENTRO

MUNICÍPIO

CHARQUEADAS/RS

PROJETO:

ARQUITETÔNICO E PAVIMENTAÇÃO

ASSUNTO:

DRENAGEM

PROJETO DE ATERRO

SONDAGEM SPT REPRESENTATIVA

ESCALA:

INDICADA

DATA:

11/11/2024

Nº PRANCHAS:

02/02

NOME ARQUIVO:

SPLUG-2\_ATL-ARQ-01002-REV00