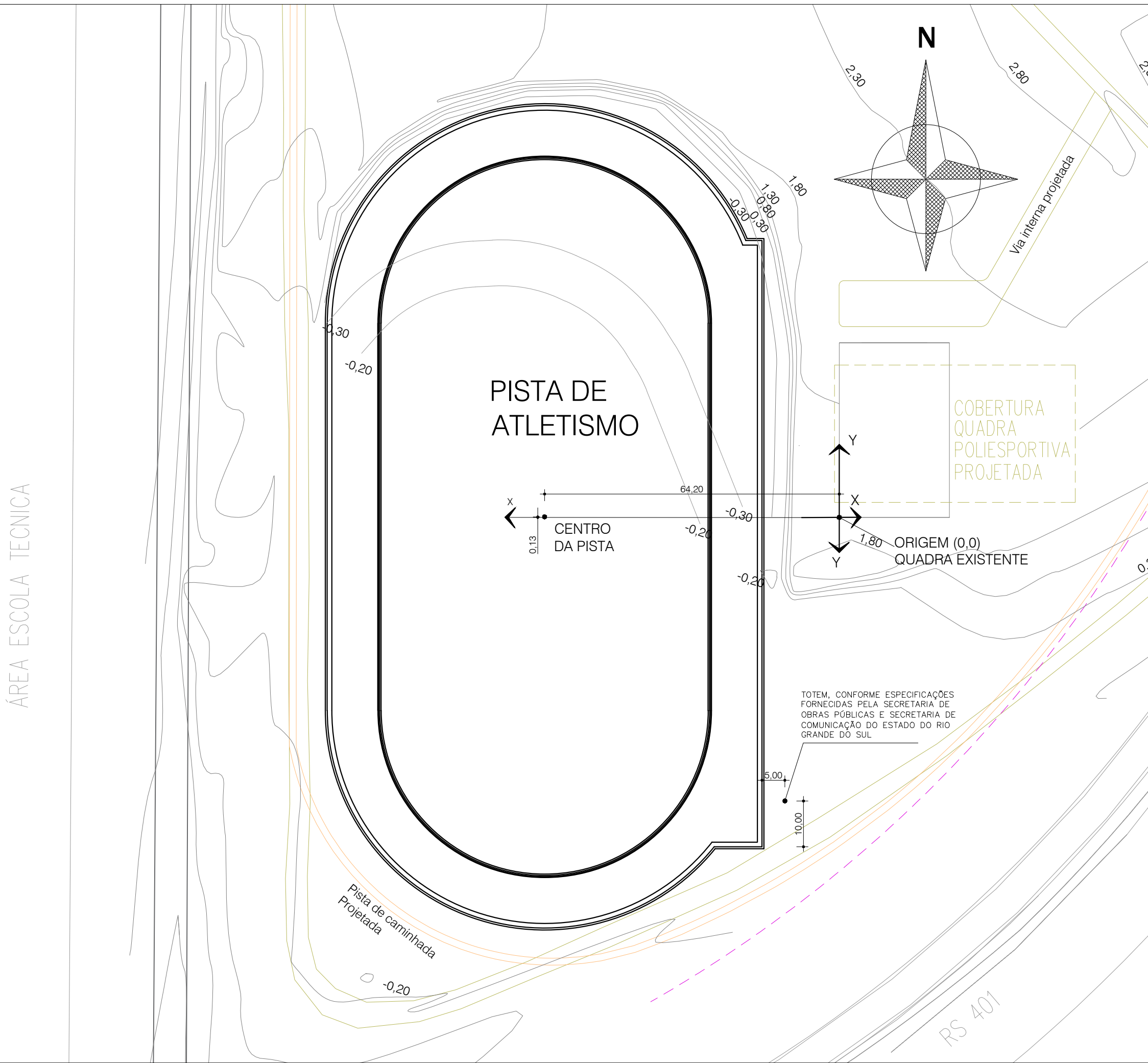
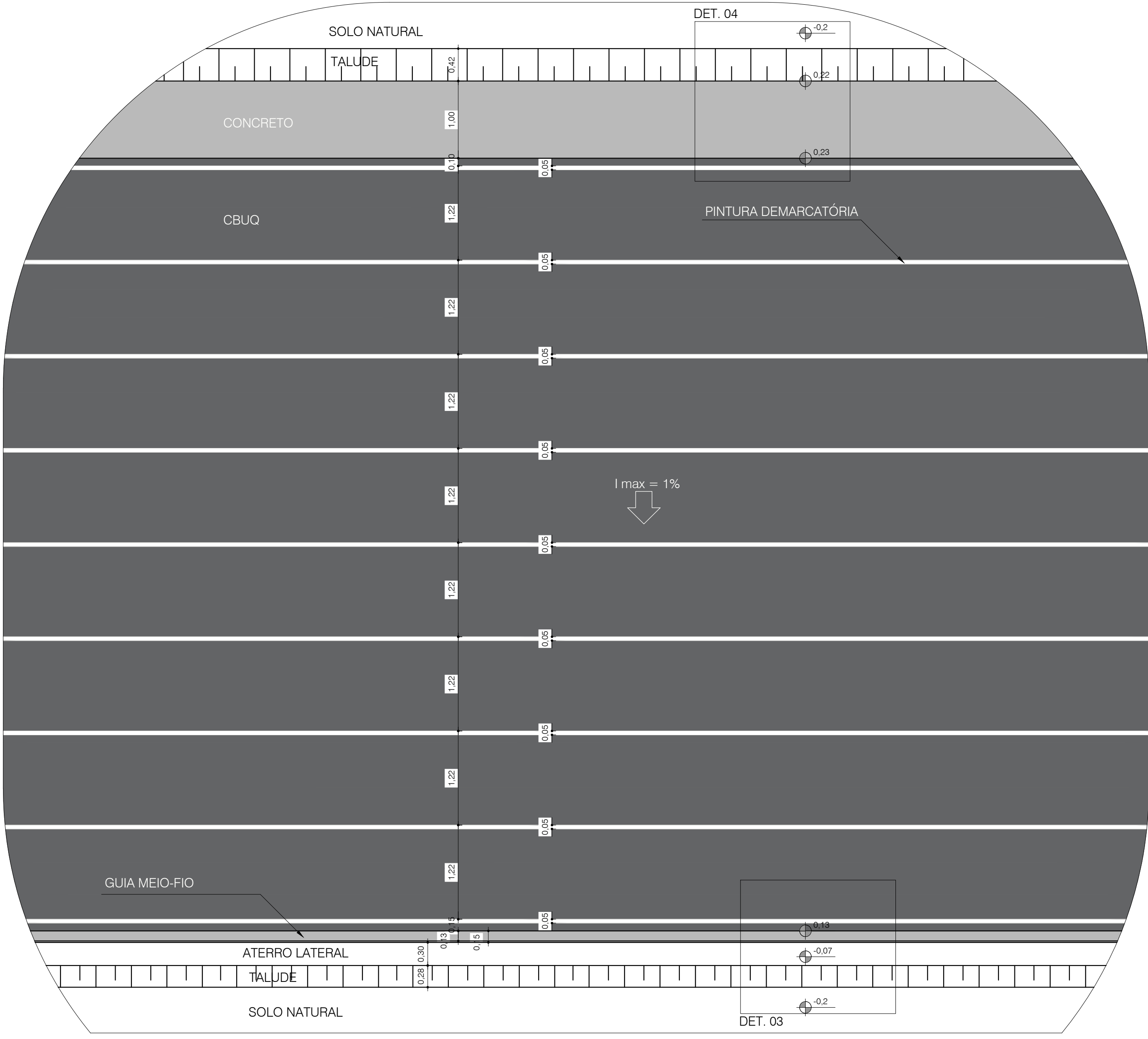


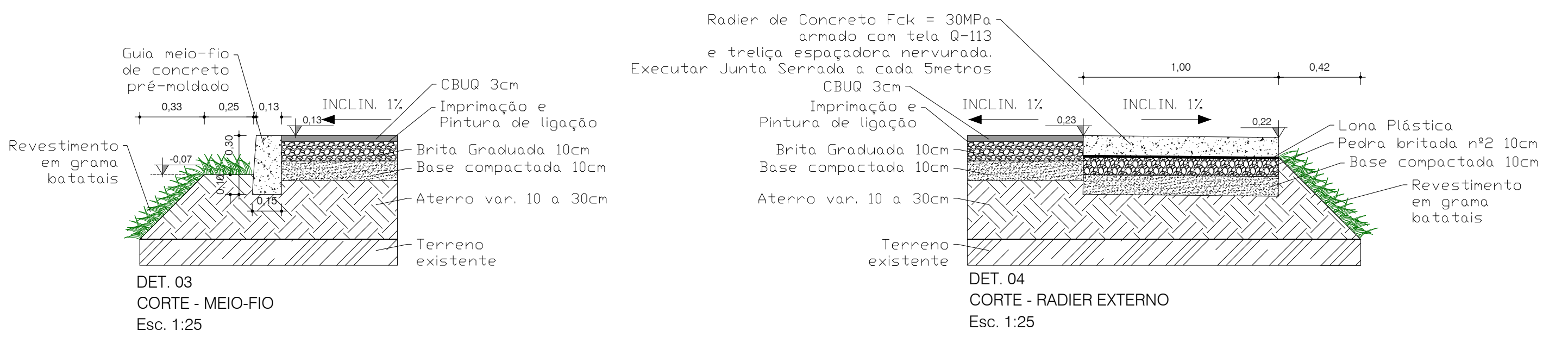
PISTA DE ATLETISMO
PLANTA BAIXA
ESC.: 1:200



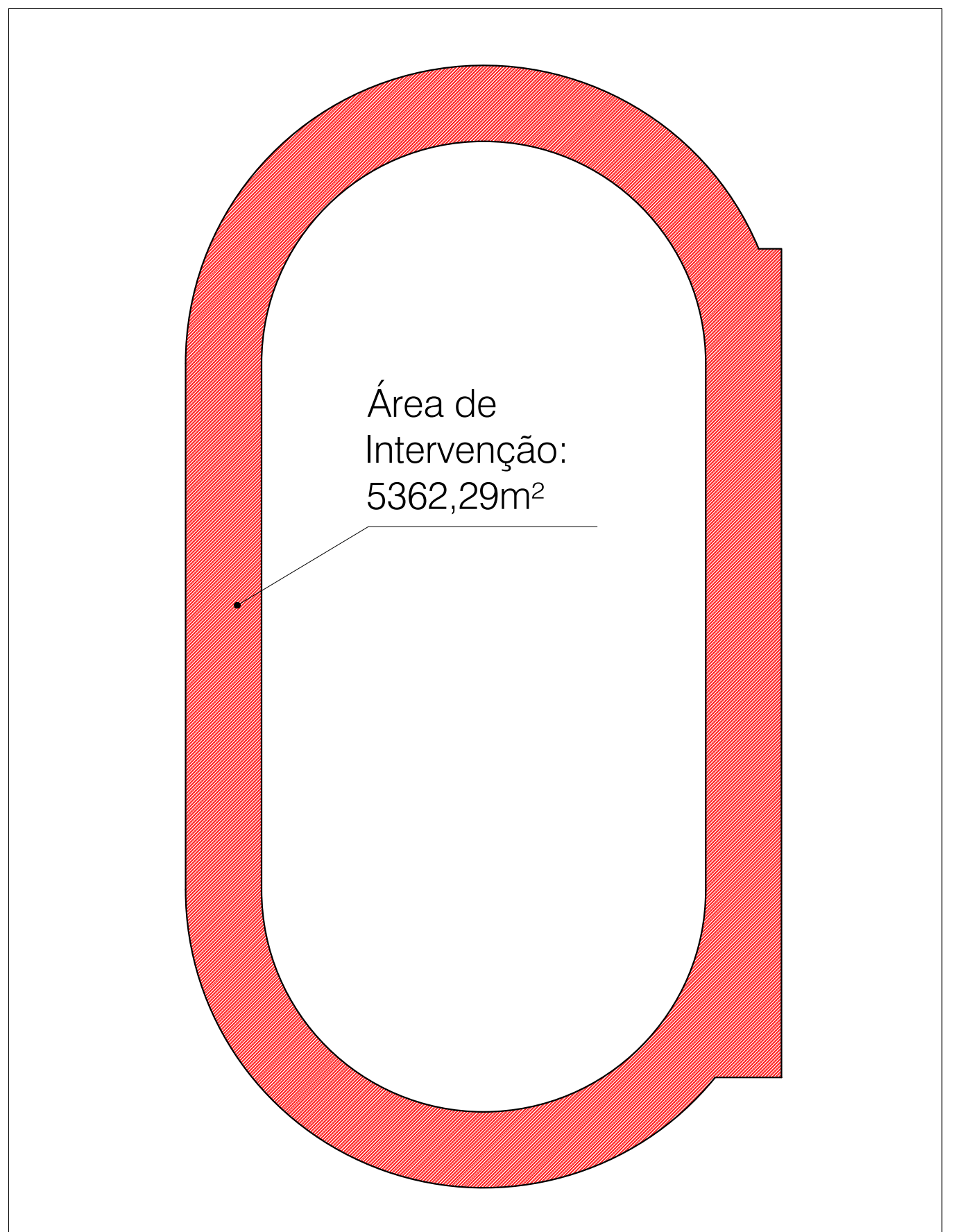
PISTA DE ATLETISMO
IMPLANTAÇÃO E TOPOGRAFIA
ESC.: 1:1000



DET. 02
PLANTA - PISTA CBUQ
Esc. 1:50



PISTA DE ATLETISMO
COORDENADAS - WGS84 (Google earth)
S/ ESC.



PISTA DE ATLETISMO
ÁREA DE INTERVENÇÃO
ESC.: 1:1000

APROVADO	
Prefeitura Municipal de Charqueadas	
DATA:	11/11/2024
ASSINATURA:	ALBERTO FARIAS PINHEIRO ARQUITETO E URBANISTA - CAU A 24046-0 MAT. 11164

Observações:
- Cotas em metros.

TODAS AS MEDIDAS E NÍVEIS DEVERÃO SER CONFERIDOS NO LOCAL.			
R003			
R002			
R001			
REVISÃO	ALTERAÇÕES	EMISSÃO	RESPONSÁVEL
PISTA DE ATLETISMO DO PARQUE MUNICIPAL			
PREFEITURA MUNICIPAL DE CHARQUEADAS Secretaria Municipal de Planejamento e Gestão de Projetos			
RESPONSÁVEL TÉCNICO: ALEX KOCH DE ALMEIDA ENGENHEIRO CIVIL - CREA RS 216282 MAT 11689		PREFEITO MUNICIPAL: RICARDO MACHADO VARGAS DESENHO: ANA TAB	
OBRA: PISTA DE ATLETISMO DO PARQUE ADHEMAR DE FARIA ENGENHEIRO AV. GETÚLIO VARGAS S/N, CENTRO		ÁREA: 5362,29 m² MUNICÍPIO: CHARQUEADAS/RS	
PROJETO: ARQUITETÔNICO E PAVIMENTAÇÃO		ASSUNTO: IMPLANTAÇÃO, TOPOGRAFIA E LOCALIZAÇÃO PLANTA BAIXA CORTES E DETALHES	
ESCALA INDICADA		DATA: 11/11/2024	
NOME ARQUIVO: SPLUG-2_ATL-WR2-01002-REV00		Nº PRANCHA: 01/02	