

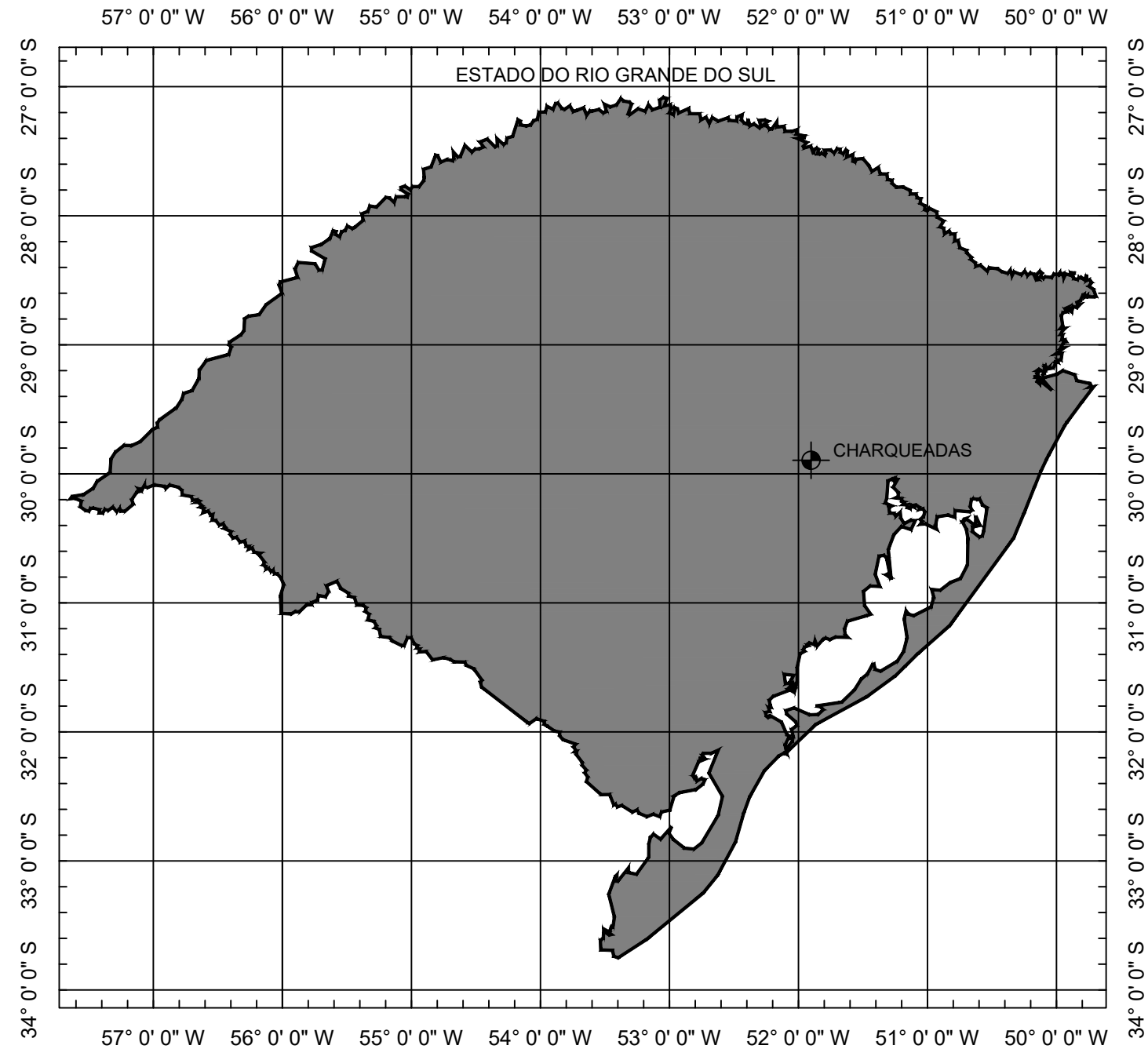
ESTADO DO RIO GRANDE DO SUL
PREFEITURA MUNICIPAL DE CHARQUEADAS

PROJETO DE PAVIMENTAÇÃO

LOCAL: RUA SUPUCAIA

TRECHO: RUA SILMAR BERBINGER ATÉ A RUA AGICÊ J. RAMOS

ÁREA: $110 \times 7,00\text{m} + 4,63$ (BOCAS) = $774,63 \text{ m}^2$

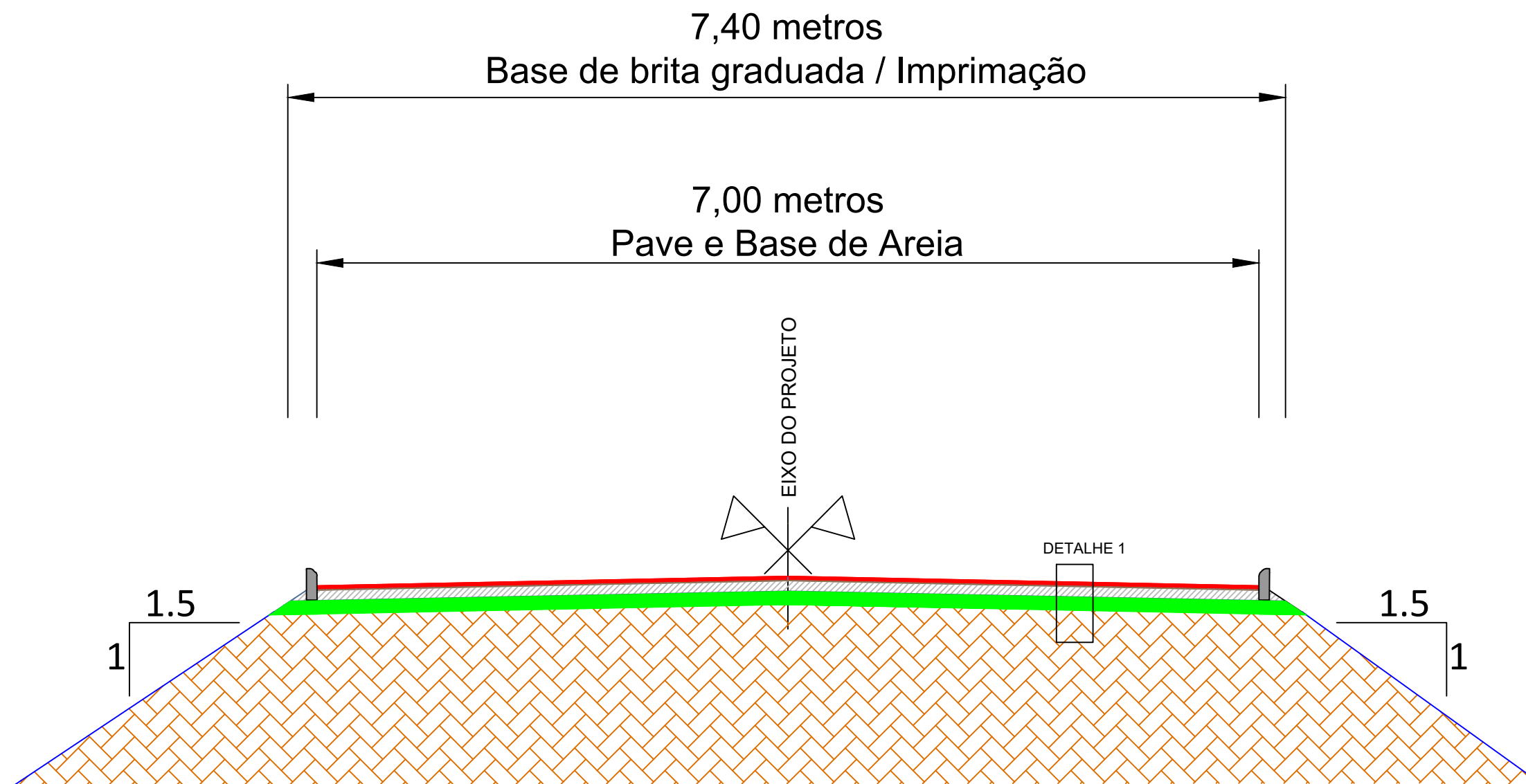


SITUAÇÃO
Sem escala

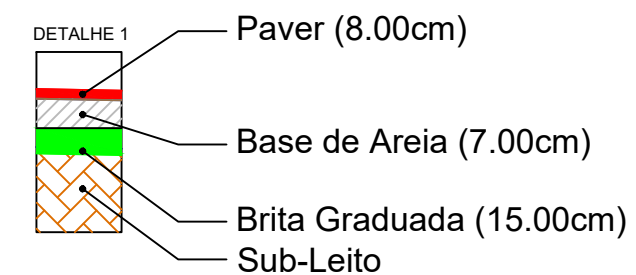
LOCALIZAÇÃO
Imagem de satélite
Sem escala

PREFEITURA MUNICIPAL DE CHARQUEADAS

TIPO: PLANTA DE SITUAÇÃO E LOCALIZAÇÃO	PROPRIETÁRIO: _____	DATA: 2023
LOCAL: RUA SUPUCAIA	RESPONSÁVEL TÉCNICO: _____	ESCALA: SEM ESCALA
TRECHO: RUA SILMAR BERBIGIER ATÉ A RUA AGICÉ J. RAMOS		FRANCHA: Única
ÁREA: 110 X 7,00m + 4,63 (BOCAS) = 774,63 m²		




SEÇÃO TIPO DE PAVIMENTAÇÃO
SEM ESCALA

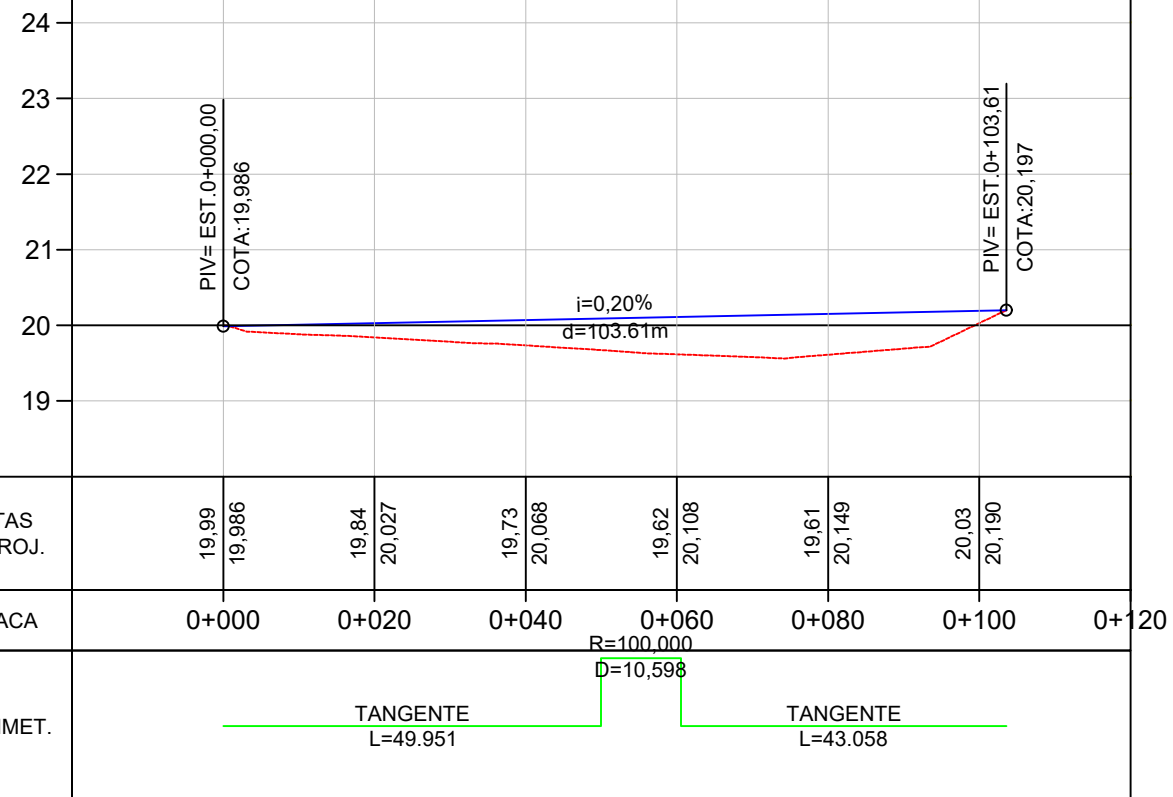
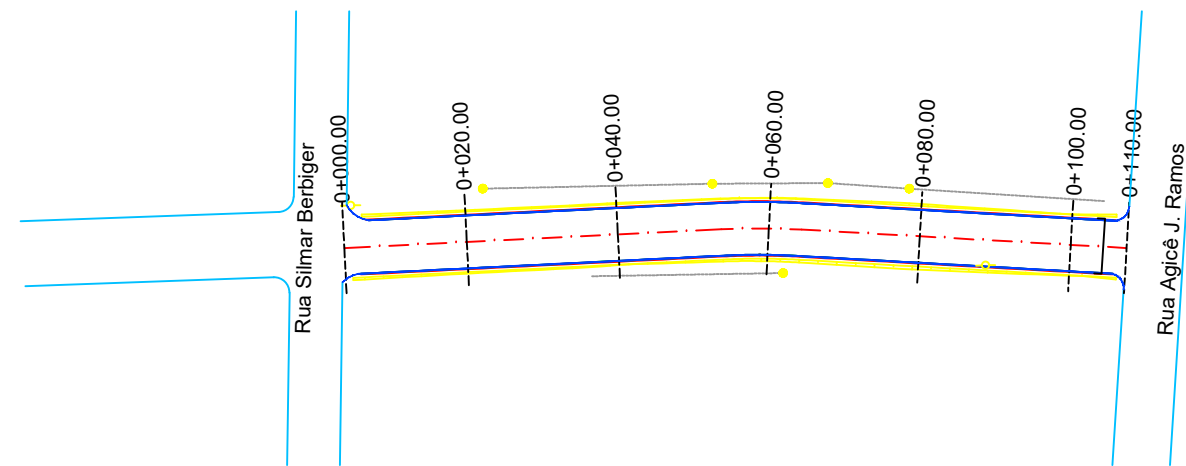


PREFEITURA MUNICIPAL DE CHARQUEADAS

TIPO: SEÇÃO TIPO PAVIMENTAÇÃO	PROPRIETÁRIO: _____	DATA: 2023
LOCAL: RUA SUPUCAIA	RESPONSÁVEL TÉCNICO: _____	ESCALA: SEM ESCALA
TRECHO: RUA SILMAR BERBIGER ATÉ A RUA AGICÉ J. RAMOS		PRANCHA: Única
ÁREA: 110 X 7,00m + 4,63 (BOCAS)= 774,63 m²		



Rua Sapucaia



PREFEITURA MUNICIPAL DE CHARQUEADAS

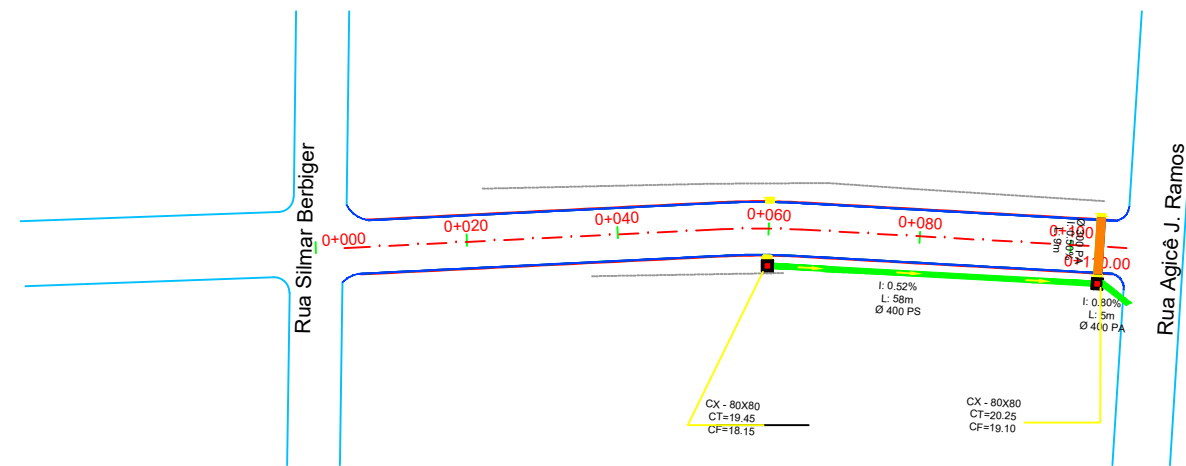
- PLANTA BAIXA**
- Norte
 - Cerca Existente
 - Eixo Projetado
 - Meio Fio Novo
 - Offset de Terraplenagem
 - Talude de Terraplenagem
 - Poste
 - Meio Fio Existente

- PERFIL**
- Perfil Terreno Natural
 - Perfil projetado (Pavimento)

TIPO:	TERRAPLENAGEM	PROPRIETÁRIO:		DATA:	2023
LOCAL:	RUA SUPUCAIA	RESPONSÁVEL TÉCNICO:		ESCALA:	Horizontal: 1/1000 Vertical: 1/100
TRECHO:	RUA SILMAR BERBIGIER ATÉ A RUA AGICÉ J. RAMOS			PRANCHA:	TP - 1
ÁREA:	110 X 7,00m + 4,63 (BOCAS)= 774,63 m ²				



Rua Sapucaia



LEGENDA

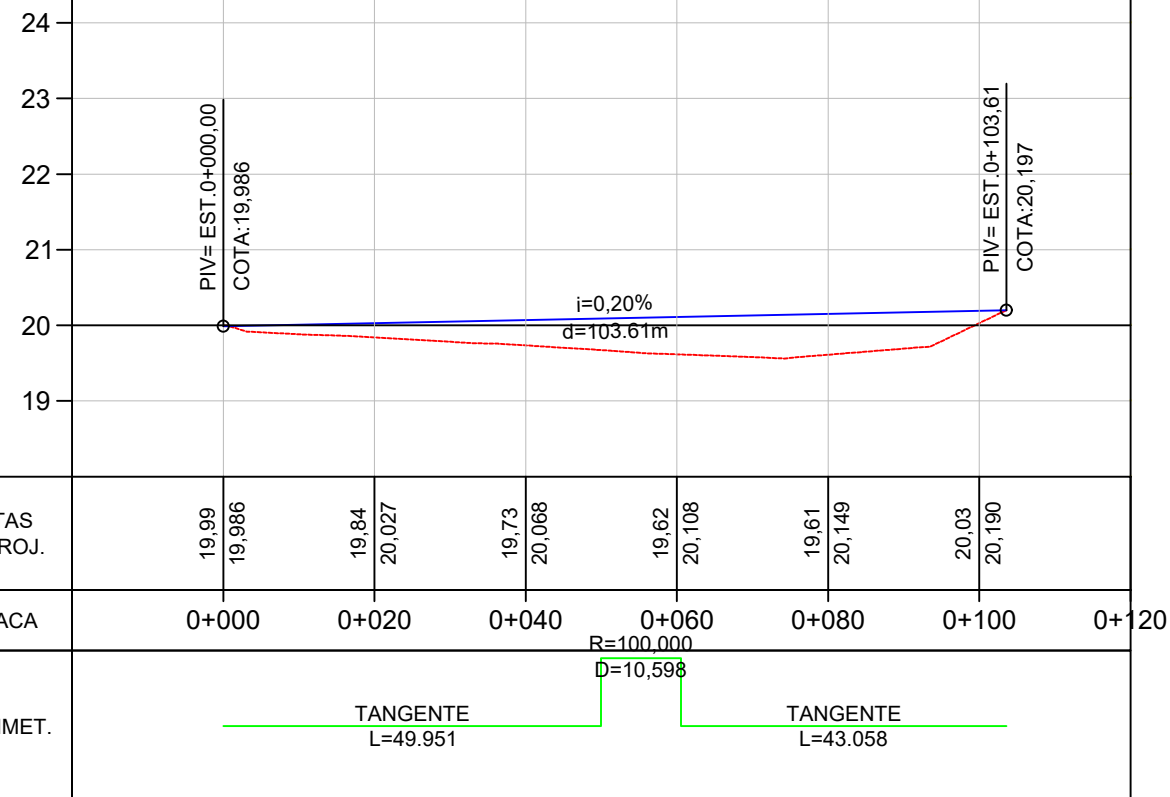
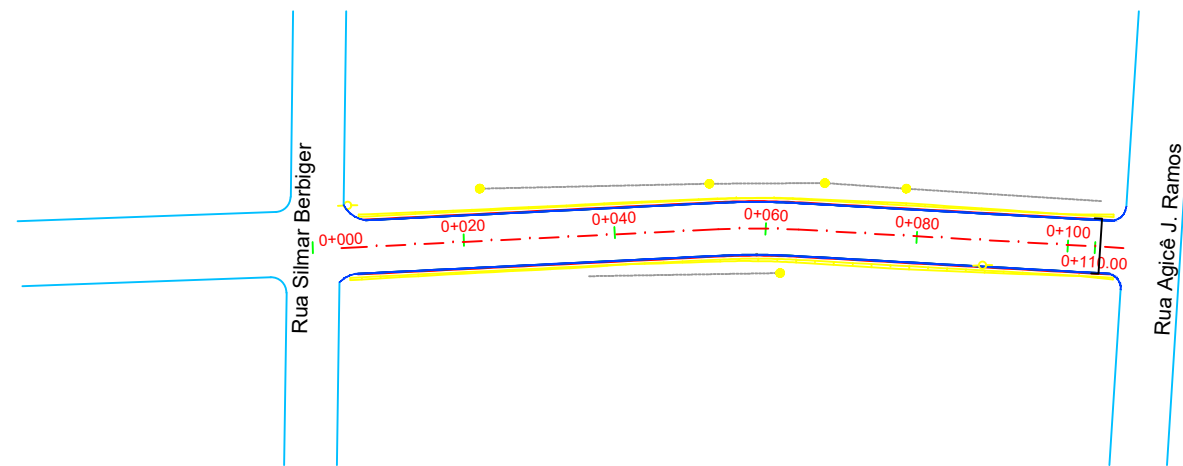
- Bueiro Simples PS1 Ø400mm
- Bueiro Simples PA1 Ø400mm
- Bueiro Simples PS1 Ø300mm
- Bueiro Simples PA1 Ø300mm
- Rede Coletora Projetada em Outra Rua
- Rede Coletora Existente
- Caixa Coletora 0,80 x 0,80 (Interna)
- Caixa Coletora Mista
- Caixa Projetada em Outra Rua
- Caixa Coletora Existente
- Boca de Lobo

PREFEITURA MUNICIPAL DE CHARQUEADAS

TIPO:	DRENAGEM		PROPRIETÁRIO:	DATA:
LOCAL: RUA SUPUCAIA				2023
TRECHO: RUA SILMAR BERBIGIER ATÉ A RUA AGICÉ J. RAMOS			RESPONSÁVEL TÉCNICO:	ESCALA:
ÁREA: 110 X 7,00m + 4,63 (BOCAS) = 774,63 m²				Horizontal: 1/1000
				Vertical: 1/100
				PRANCHA: DRE - 1



Rua Sapucaia



- Norte
- Eixo Projetado
- Meio Fio Novo
- Offset de Terraplenagem
- Talude de Terraplenagem

- PLANTA BAIXA**
- Cerca Existente
 - Poste
 - Meio Fio Existente

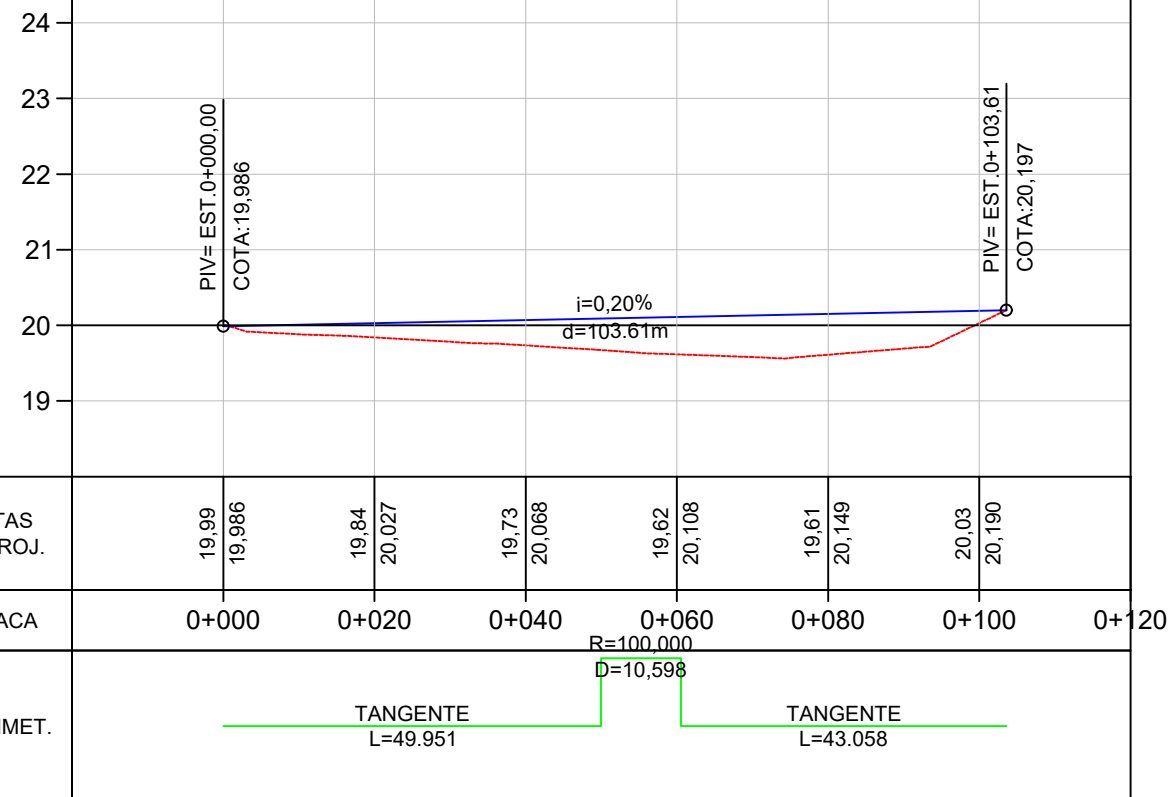
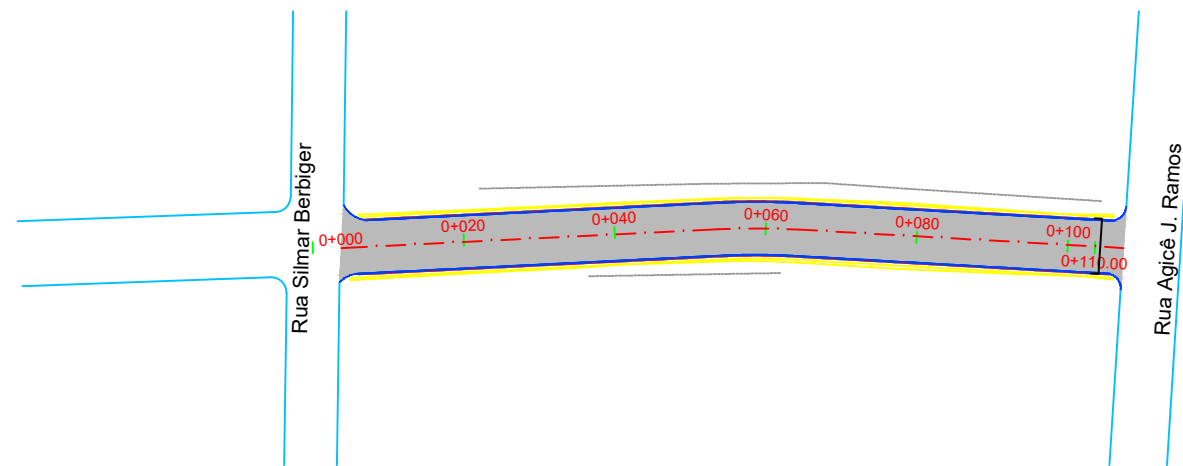
- PERFIL**
- Perfil Terreno Natural
 - Perfil projetado (Pavimento)

PREFEITURA MUNICIPAL DE CHARQUEADAS

TIPO: GEOMÉTRICO	PROPRIETÁRIO: _____	DATA: 2023
LOCAL: RUA SUPUCAIA	RESPONSÁVEL TÉCNICO: _____	ESCALA: Horizontal: 1/1000 Vertical: 1/100
TRECHO: RUA SILMAR BERBIGIER ATÉ A RUA AGICÉ J. RAMOS		PRANCHA: GE - 1
ÁREA: 110 X 7,00m + 4,63 (BOCAS) = 774,63 m ²		



Rua Sapucaia



PLANTA BAIXA

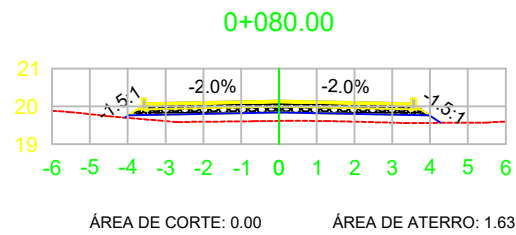
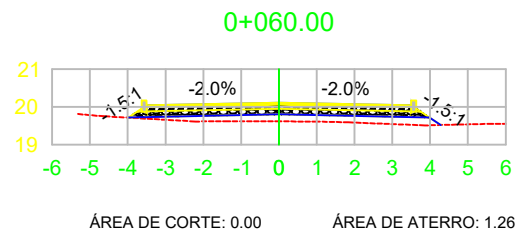
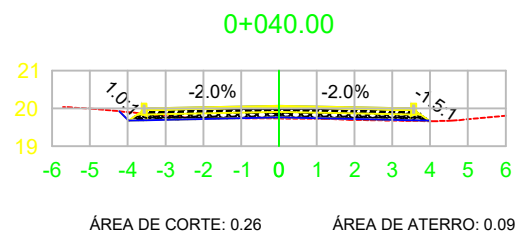
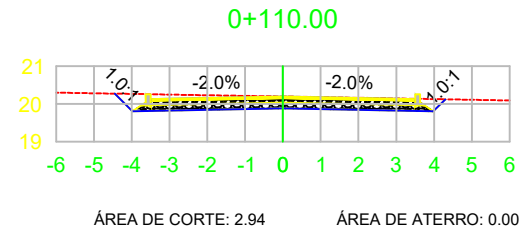
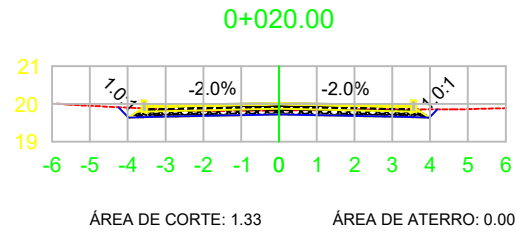
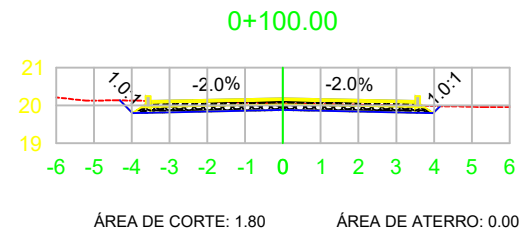
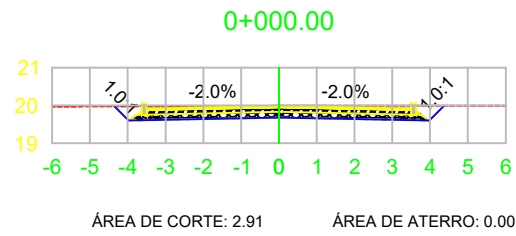
PERFIL LONGITUDINAL

PREFEITURA MUNICIPAL DE CHARQUEADAS

- MEIO FIO NOVO
- MEIO FIO EXISTENTE
- SIMBOLO DE NORTE
- CERCA EXISTENTE
- POSTE
- MOURÃO DE DIVISA
- OFSSET DE TERRAPLENAGEM
- PAVIMENTO NOVO

PERFIL DO PROJETO

TIPO: PAVIMENTAÇÃO	PROPRIETÁRIO: _____	DATA: 2023
LOCAL: RUA SUPUCAIA	RESPONSÁVEL TÉCNICO: _____	ESCALA: Horizontal: 1/1000 Vertical: 1/100
TRECHO: RUA SILMAR BERBIGER ATÉ A RUA AGICÉ J. RAMOS		PRANCHA: PAV - 1
ÁREA: 110 X 7,00m + 4,63 (BOCAS)= 774,63 m ²		



VOL. DE TERRAP. EIXO - Rua Sapucaia							
Estaca	Área de Corte (m²)	Área de Aterro (m²)	Volume de Corte (m3)	Volume de Aterro (m3)	Volum. Corte Acum. (m3)	Volum Aterro Acum. (m3)	Volume Líquido (m3)
0+000,00	2,91	0,00	0,00	0,00	0,00	0,00	0,00
0+020,00	1,33	0,00	42,45	0,00	42,45	0,00	42,45
0+040,00	0,26	0,09	15,95	0,95	58,40	0,95	57,45
0+060,00	0,00	1,26	2,62	13,51	61,02	14,46	46,57
0+080,00	0,00	1,63	0,00	28,81	61,02	43,27	17,76
0+100,00	1,80	0,00	17,97	16,28	78,99	59,54	19,45
0+110,00	2,94	0,00	7,16	0,00	86,15	59,54	26,60

LEGENDA:

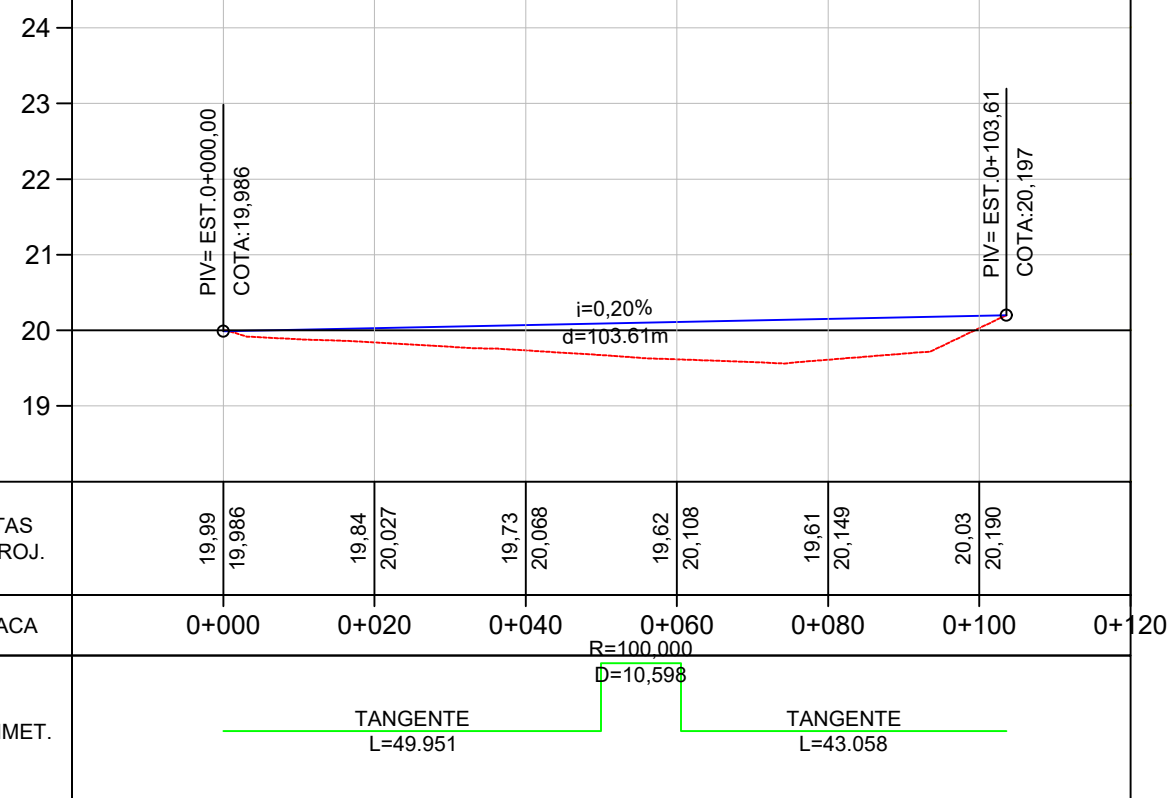
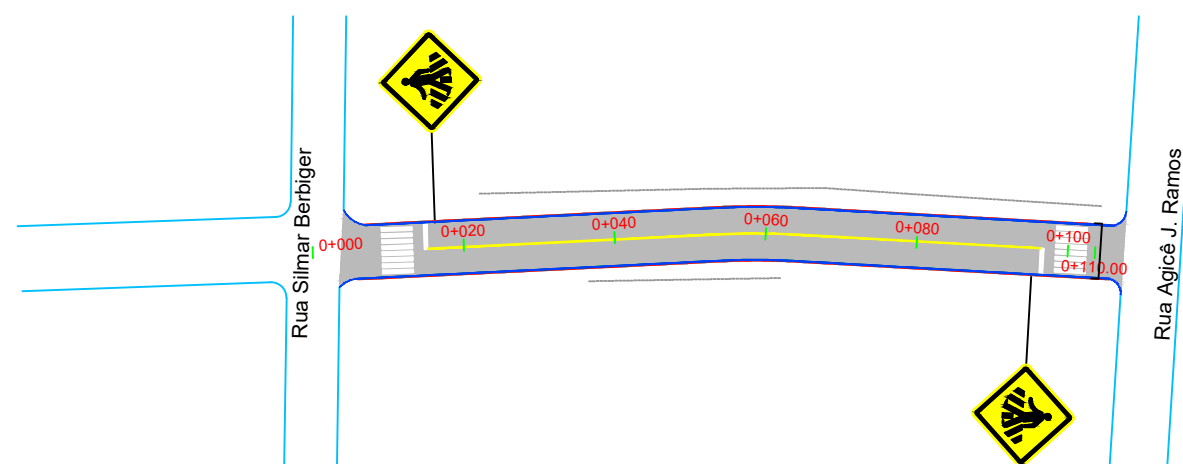
- TERRENO NATURAL
- TERRENO PROJETADO

PREFEITURA MUNICIPAL DE CHARQUEADAS

TIPO:	SEÇÕES TRANSVERSAIS	PROPRIETÁRIO:	DATA:
LOCAL: RUA SUPUCAIA			2023
TRECHO: RUA SILMAR BERBIGER ATÉ A RUA AGICÉ J. RAMOS		RESPONSÁVEL TÉCNICO:	ESCALA:
ÁREA: 110 X 7,00m + 4,63 (BOCAS)= 774,63 m²			1/200
			PRANCHA:
			SEC - 1



Rua Sapucaia



LEGENDA

	ÁREA DE PAVIMENTO		FAIXA DE PEDESTRES
	PINTURA DE EIXO E BORDOS		
	PLACA A-32b (PASSAGEM SINALIZADA DE PEDESTRES)		

PREFEITURA MUNICIPAL DE CHARQUEADAS

TIPO: SINALIZAÇÃO	PROPRIETÁRIO:	DATA: 2023
LOCAL: RUA SUPUCAIA		ESCALA: Horizontal: 1/1000 Vertical: 1/100
TRECHO: RUA SILMAR BERBIGER ATÉ A RUA AGICÉ J. RAMOS	RESPONSÁVEL TÉCNICO:	PRANCHA: SIN - 1
ÁREA: 110 X 7,00m + 4,63 (BOCAS)= 774,63 m ²		